



# AMTSBLATT

der Stadt Moers

Amtliches Verkündungsblatt

für die Stadt Moers



31. Jahrgang

Moers, den 14.01.2004

Nr. 1

## INHALTSVERZEICHNIS:

1. Verlustmeldung eines Sparkassenbuches
2. Tagesordnung der 2. Sitzung der erweiterten Zweckverbandsversammlung des Sparkassenzweckverbandes für den Kreis Wesel und die Städte Moers, Neukirchen-Vluyn und Rheinberg – 9. Sitzung des Sparkassenzweckverbandes in der Wahlperiode 1999 – 2004 am 15.01.2004
3. Abberufung des Aufsichtsrates der Wirtschaftsförderungs- und Strukturentwicklungsgesellschaft Moers mbH mit Wirkung zum 31.12.2003
4. Korrektur zur Kündigung der öffentlich-rechtlichen Vereinbarung der Volkshochschule der Städte Moers, Kamp-Lintfort und Neukirchen-Vluyn im Amtsblatt Nr. 19 vom 04.12.2003, Seite 158
5. Aufforderung der Wehrpflichtigen des Geburtsjahrganges 1986 zur Meldung zwecks Erfassung
6. Einsichtnahme in den Schlussbericht über die Prüfung der Jahresrechnung der Stadt Moers für das Haushaltsjahr 2002
7. Beschluss über die Jahresrechnung der Stadt Moers für das Haushaltsjahr 2002 und über die Entlastung des Bürgermeisters
8. Aufstellungsbeschluss der 72. Änderung des Flächennutzungsplanes der Stadt Moers, Meerbeck (Blücherstraße)
9. Aufstellungsbeschluss des Bebauungsplans Nr. 210 der Stadt Moers, Meerbeck (Blücherstraße)
10. Aufstellungsbeschluss des Bebauungsplanes Nr. 194 der Stadt Moers, Hochstraß (Ziegelstraße, Römerstraße) sowie Aufhebung der Fluchtlinienpläne Nrn. 14a, 15a, 287, 289 und 290
11. Aufstellung zur Aufhebung des Bebauungsplanes Nr. (M) 8 der Stadt Moers, Hochstraß
12. Durchführung einer frühzeitigen Bürgerbeteiligung gemäß § 3 (1) BauGB mit öffentlicher Darlegung und Erörterung der allgemeinen Ziele, Zwecke und Auswirkungen der Planung;
  1. 72. Änderung des Flächennutzungsplanes der Stadt Moers, Meerbeck (Blücherstraße)
  2. Bebauungsplan Nr. 210 der Stadt Moers, Meerbeck (Blücherstraße)
  3. Bebauungsplan Nr. 194 der Stadt Moers, Hochstraß (Ziegelstraße, Römerstraße) sowie Aufhebung der Fluchtlinienpläne Nrn. 14a, 15a, 287, 289 und 290
  4. 1. Änderung des Bebauungsplanes Nr. 125 der Stadt Moers, Ufort (Im Angerfeld – Teilbereich Hagebuttenweg)
  5. Aufhebung des Bebauungsplanes Nr. (M) 8 der Stadt Moers, Hochstraß
13. Aufstellung zur Aufhebung und Auslegung von Fluchtlinienplänen der Stadt Moers
  1. Fluchtlinienplan Nr. 79 Geldernsche Straße in Moers Hülsdonk vom 22. Januar 1909
  2. Fluchtlinienplan Nr. 82 Neukichener Weg in Moers Hülsdonk vom 4. Dezember 1923
  3. Fluchtlinienplan Nr. 83 Sandforter Straße in Moers Hülsdonk vom 18. November 1910
  4. Fluchtlinienplan Nr. 83 a Sandforter Straße in Moers Hülsdonk vom 18. April 1923
  5. Fluchtlinienplan Nr. 85 Hülsdonker Straße in Moers Hülsdonk vom 23. Februar 1907
  6. Fluchtlinienplan Nr. 86 Hülsdonker Straße in Moers Hülsdonk vom 5. Juni 1916
  7. Fluchtlinienplan Nr. 87 Hülsdonker Straße in Moers Hülsdonk vom 5. Juni 1916
  8. Fluchtlinienplan Nr. 88 Geldernsche Straße in Moers Hülsdonk vom 4. Juli 1912
  9. Fluchtlinienplan Nr. 97 Vinner- / Venloer Straße in Moers Vinn vom 17. August 1915
  10. Fluchtlinienplan Nr. 99 Vinngabenstraße in Moers Vinn vom 17. August 1915
  11. Fluchtlinienplan Nr. 101 Vinngabenstraße in Moers Vinn vom 17. August 1915
  12. Fluchtlinienplan Nr. 103 Vinngabenstraße in Moers Vinn vom 17. August 1915
  13. Fluchtlinienplan Nr. 136 Am Steinbrink in Moers Schwafheim vom 5. November 1912
  14. Fluchtlinienplan Nr. 137 Am Steinbrink in Moers Schwafheim vom 5. November 1912
  15. Fluchtlinienplan Nr. 200 Lauersforter Straße in Moers Schwafheim vom 30. Dezember 1912
  16. Fluchtlinienplan Nr. 353 Kendelstraße in Moers Schwafheim vom 2. Februar 1914
  17. Fluchtlinienplan Nr. 359 Albertstraße in Moers Vinn vom 5. November 1913
14. Auslegung der Fluchtlinienpläne Nrn. 104, 120, 121, 122 und 502 für den Bereich der Düsseldorfer Straße in Moers – Asberg und Schwafheim

### AUFGEBOT eines Sparkassenbuches

Für das von der Geschäftsstelle Meerbeck der Sparkasse Moers ausgestellte Sparkassenbuch Nr. **315 366 356** ist das **Aufgebot** beantragt worden.

Der Inhaber des Sparkassenbuches wird aufgefordert, binnen drei Monaten nach der Veröffentlichung in den Amtsblättern der Stadt Moers sowie des Kreises Wesel seine Rechte unter Vorlage des Sparkassenbuches bei uns anzumelden, da das Sparkassenbuch andernfalls nach Ablauf der Frist für **kraftlos** erklärt wird.

Moers, den 16.12.2003

SPARKASSE MOERS  
Der Vorstand

### Bekanntmachung

Die 2. Sitzung der erweiterten Zweckverbandsversammlung des Sparkassenzweckverbandes für den Kreis Wesel und die Städte Moers, Neukirchen-Vluyn und Rheinberg – 9. Sitzung des Sparkassenzweckverbandes in der Wahlperiode 1999 bis 2004 - findet am Donnerstag, dem 15. Januar 2004, um 15.00 Uhr in den Sitzungsräumen der Sparkasse Moers, Hauptstelle, Ostring 6, 47441 Moers, mit folgender Tagesordnung statt:

1. Geschäftsordnungspunkte
2. Änderung der Satzung des Sparkassenzweckverbandes des Kreises Wesel und der Städte Moers, Neukirchen-Vluyn und Rheinberg
3. Änderung der Sparkassensatzung
4. Verschiedenes

Moers, den 5. Januar 2004

SPARKASSENZWECKVERBAND  
für den Kreis Wesel und die Städte Moers, Neukirchen-Vluyn und Rheinberg  
gez. Schreyer  
Vorsitzende

### Wirtschaftsförderungs- und Struktur- entwicklungsgesellschaft Moers mbH

#### Bekanntmachung der Wirtschaftsförderungs- und Strukturentwicklungsgesellschaft Moers mbH

Der Aufsichtsrat der Gesellschaft wurde in der Gesellschafterversammlung am 16. Oktober 2003 mit Wirkung zum 31. Dezember 2003 abberufen.

Die Neufassung des Gesellschaftsvertrages ab 1. Januar 2004 sieht keinen Aufsichtsrat mehr vor.

Moers, 22. Dezember 2003

R. Läge  
Geschäftsführer

### Bekanntmachung der Stadt Moers

#### Korrektur zur Bekanntmachung im Amtsblatt Nr. 19 vom 04.12.2003, Seite 158

Bei der Bekanntmachung der Kündigung der öffentlich-rechtlichen Vereinbarung zur gemeinsamen Wahrnehmung der Aufgaben der Volkshochschule der Städte Moers, Kamp-Lintfort und Neukirchen-Vluyn ist ein falsches Entstehungsdatum dieser Vereinbarung angegeben.

Genannt ist im Text das Datum 27./29.12.1997, das richtige Datum lautet: **27./29.12.1977**.

Moers, den 07.01.2004

Der Bürgermeister  
In Vertretung  
zum Kolk  
Beigeordnete

### Öffentliche Bekanntmachung der Stadt Moers

#### Aufforderung der Wehrpflichtigen des Geburtsjahrgangs 1986 zur Meldung zwecks Erfassung

Nach § 1 des Wehrpflichtgesetzes (WPfIG) sind alle **Männer**, die **Deutsche** im Sinne des Grundgesetzes sind und ihren **ständigen Aufenthalt** in der Bundesrepublik Deutschland haben, vom vollendeten **18. Lebensjahr** an wehrpflichtig (Wehrpflichtvoraussetzungen). Die Erfassung kann bereits ein Jahr vor Vollendung des 18. Lebensjahres durchgeführt werden (§ 15 Abs. 6 WPfIG).

Alle Personen des **Geburtsjahrgangs 1986**, die wehrpflichtig sind und denen bislang kein Schreiben der Erfassungsbehörde über die bevorstehende Erfassung zugegangen ist, werden nach § 15 Abs. 1 WPfIG aufgefordert, sich umgehend persönlich oder schriftlich bei der nachstehenden Erfassungsbehörde zur Erfassung zu melden:

**Stadt Moers**  
**Der Bürgermeister**  
**Erfassungsbehörde**  
**Altes Rathaus, Zimmer 129**  
**Unterwallstraße 9, 47441 Moers**  
**Sprechzeiten: Mo – Fr 08.00 – 12.00 Uhr**  
**Do 15.00 – 17.00 Uhr**

Diese Aufforderung ergeht insbesondere an Personen ohne feste Wohnung, die die Wehrpflichtvoraussetzungen erfüllen.

Bei der persönlichen Meldung ist der Personalausweis oder Reisepass mitzubringen. Es empfiehlt sich, auch sonstige der Feststellung der Wehrpflicht dienende Unterlagen mitzubringen.

Arbeitnehmern, deren Arbeitgeber nicht nach § 14 Arbeitsplatzschutzgesetz zur Weiterzahlung des Arbeitsentgelts verpflichtet ist, wird der durch die Erfassung entstehende Verdienstaufschlag durch die Erfassungsbehörde auf Antrag erstattet. Dies gilt auch für die entstehenden notwendigen Auslagen, insbesondere Fahrkosten am Ort der Erfassung.

Ich weise darauf hin, dass nach § 45 WPfIG ordnungswidrig handelt, wer vorsätzlich oder fahrlässig gegen eine Vorschrift des § 15 Abs. 1 WPfIG über die Erteilung von Auskünften oder

die persönliche Meldung zur Erfassung verstößt. Die Ordnungswidrigkeit kann mit einer Geldbuße geahndet werden.

Moers, den 01.12.2003

Stadt Moers  
Der Bürgermeister  
In Vertretung  
zum Kolk  
Beigeordnete

### Bekanntmachung

#### **des Beschlusses über die Jahresrechnung der Stadt Moers für das Haushaltsjahr 2002 und über die Entlastung des Bürgermeisters**

Der Rat der Stadt Moers hat aufgrund des § 94 Abs. 1 GO in der Fassung der Bekanntmachung vom 14.07.1994 (GV. NRW. S. 666), zuletzt geändert durch Gesetz vom 29.04.2003 (GV. NRW. S. 254), am 10.12.2003 die Jahresrechnung der Stadt Moers für das Haushaltsjahr 2002 beschlossen und dem Bürgermeister Entlastung erteilt.

Die Jahresrechnung 2002 schließt mit folgendem Ergebnis ab:

Soll-Einnahmen Verwaltungshaushalt			188.545.120,34	€
Soll-Einnahmen Vermögenshaushalt			38.132.008,12	€
<b>Soll-Einnahmen insgesamt</b>			<b>226.677.128,46</b>	<b>€</b>
+ Neue Haushaltseinnahmereste			20.161.303,95	€
./ Abgang alter Haushaltseinnahmereste			6.092,79	€
./ Abgang alter Kasseneinnahmereste				
Verwaltungshaushalt	1.097.307,47	€		
Vermögenshaushalt	3.703,74	€	1.101.011,21	€
<b>Summe bereinigte Soll-Einnahmen</b>			<b>245.731.328,41</b>	<b>€</b>
Soll-Ausgaben Verwaltungshaushalt			195.871.203,68	€
Soll-Ausgaben Vermögenshaushalt			38.966.324,97	€
(darin enthalten Überschuss nach § 4 Abs. 3 Satz 3 GemHVO)			0,00	€
<b>Summe Soll-Ausgaben</b>			<b>234.837.528,65</b>	<b>€</b>
+ Neue Haushaltsausgabereste				
Verwaltungshaushalt	7.571.884,37	€		
Vermögenshaushalt	20.606.112,26	€	28.177.996,63	€
./ Abgang alter Haushaltsausgabereste				
Verwaltungshaushalt	42.118,02	€		
Vermögenshaushalt	1.288.921,69	€	1.331.039,71	€
./ Abgang alter Kassenausgabereste			0,00	€
<b>Summe bereinigte Soll-Ausgaben</b>			<b>261.684.485,57</b>	<b>€</b>
Etwaiger Unterschied bereinigte Soll-Einnahmen ./ Bereinigte Soll-Ausgaben			<b>-15.953.157,16</b>	<b>€</b>

Gemäß § 94 Abs. 2 GO in der Fassung der Bekanntmachung vom 14.07.1994 (GV. NRW. S. 666), zuletzt geändert durch Gesetz vom 29.04.2003 (GV. NRW. S. 254), wird der Beschluss über die Jahresrechnung 2002 und die Entlastung des Bürgermeisters hiermit öffentlich bekannt gemacht.

Die Jahresrechnung liegt mit dem Rechenschaftsbericht von

Montag, dem 19.01.2004 bis einschließlich  
Dienstag, dem 27.01.2004,

im Neuen Rathaus, Meerstraße 2, Zimmer 325, zu den Dienststunden montags bis donnerstags von 8.00 Uhr bis 12.00 Uhr und von 14.00 Uhr bis 16.00 Uhr, freitags von 8.00 Uhr bis 14.00 Uhr öffentlich aus.

Moers, den 15.12.2003

Der Bürgermeister  
Im Auftrag  
Viefers

## **Bekanntmachung der Stadt Moers**

### **72. Änderung des Flächennutzungsplanes der Stadt Moers, Meerbeck (Blücherstraße)**

Der Rat der Stadt Moers hat in seiner Sitzung am **10.12.2003** beschlossen:

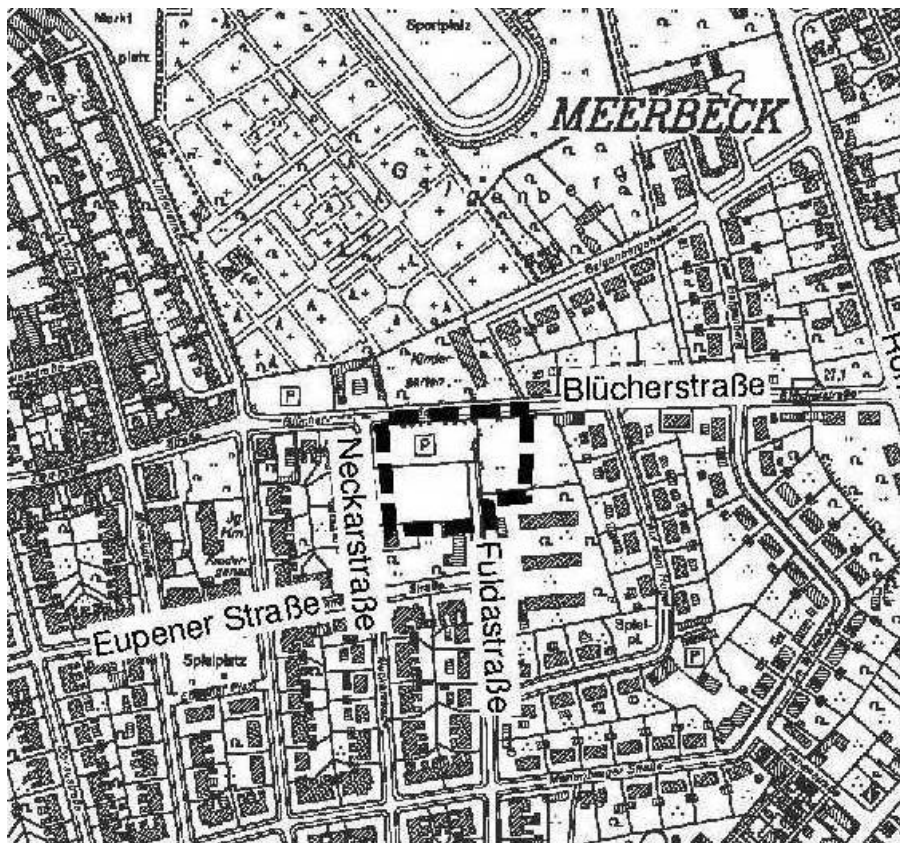
1. die Aufstellung der 72. Änderung des Flächennutzungsplanes mit folgender Zielsetzung:  
Im Bereich der Flächennutzungsplanänderung soll die Grundversorgung der Meerbecker Bevölkerung durch die Ansiedlung eines SB-Marktes gesichert werden.
2. die frühzeitige Beteiligung der Bürger gem. § 3(1) BauGB

Die vorstehenden Beschlüsse werden hiermit ortsüblich bekannt gemacht.

#### **Hinweis:**

Der Termin für die Bürgerbeteiligung wird im gleichen Amtsblatt bekannt gegeben.

**Änderungsbereich:** Parkplatz und ein Teil der Bolzplatzfläche südlich der Blücherstraße im Ortsteil Meerbeck



Moers, den 23.12.2003

Der Bürgermeister  
In Vertretung  
Wusthoff  
Beigeordneter

**Bekanntmachung der Stadt Moers****Bebauungsplan Nr. 210 der Stadt Moers, Meerbeck (Blücherstraße)**

Der Rat der Stadt Moers hat in seiner Sitzung am **10.12.2003** für den nachstehend aufgeführten räumlichen Geltungsbereich beschlossen:

1. die Aufstellung des Bebauungsplanes Nr. 210 der Stadt Moers, Meerbeck (Blücherstraße) gem. § 2 BauGB,
2. die Durchführung einer frühzeitigen Beteiligung der Bürger gem. § 3 (1) BauGB

Die vorstehenden Beschlüsse werden hiermit gemäß § 2 BauGB ortsüblich bekannt gemacht.

**Hinweis:**

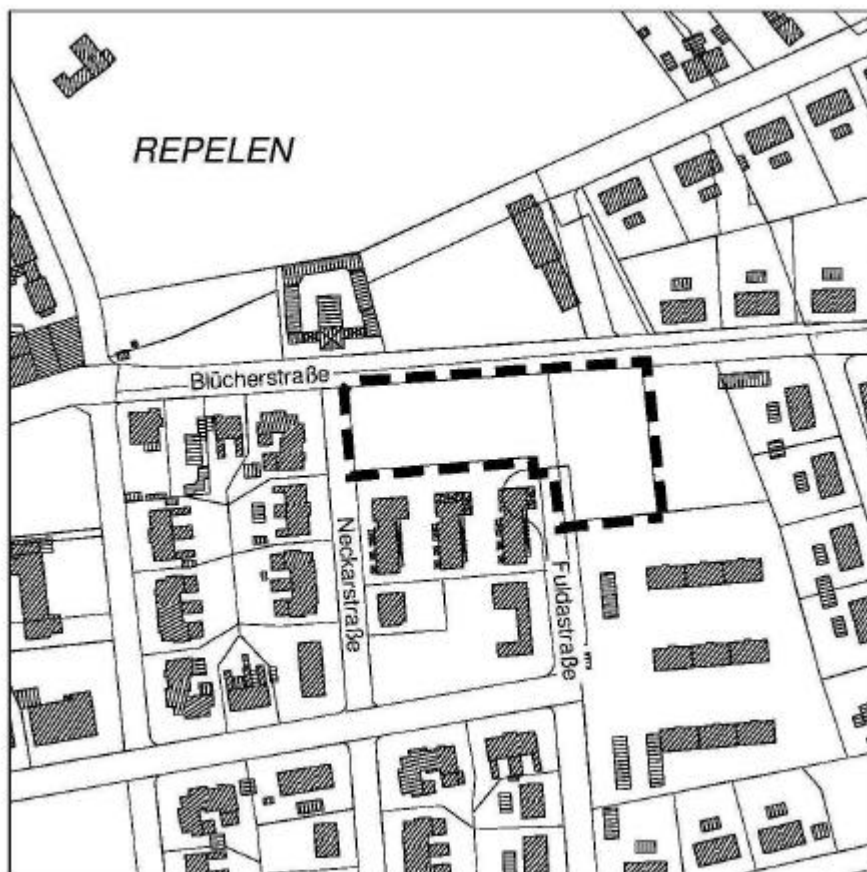
Der Termin für die Bürgerbeteiligung wird im gleichen Amtsblatt bekannt gegeben.

**Räumlicher Geltungsbereich:**

Gemarkung Repelen, Flur 21

Der räumliche Geltungsbereich des Bebauungsplanes liegt im Kreuzungsbereich der Blücherstraße im Norden und der Neckarstraße im Westen und umfasst die Flurstücke 817 und 615 sowie die westliche Teilfläche des Flurstücks 611

Die genaue Geltungsbereichsgrenze geht aus dem nachfolgend abgedruckten Kartenausschnitt hervor.



Moers, den 23.12.2003

Der Bürgermeister  
In Vertretung  
Wusthoff  
Beigeordneter

**Bekanntmachung der Stadt Moers****Bebauungsplan Nr. 194 der Stadt Moers, Hochstraß  
(Ziegelstraße, Römerstraße)  
sowie Aufhebung der Fluchtlinienpläne Nrn. 14a, 15a,  
287, 289 und 290**

Der Rat der Stadt – mit dem Bürgermeister - hat in seiner Sitzung am **02.04.2003** beschlossen:

1. Der Rat der Stadt Moers stimmt dem Antrag der TreuHand-Stelle GmbH Essen vom 28.10.2002 auf Aufstellung eines vorhabenbezogenen Bebauungsplanes für den nachstehend aufgeführten räumlichen Geltungsbereich gemäß § 12 Abs. 2 BauGB im Grundsatz zu und beschließt die Aufstellung des Bebauungsplanes Nr. 194 der Stadt Moers, Hochstraß (Ziegelstraße, Römerstraße) gem. § 2 BauGB,
2. Der Rat beschließt die Aufhebung der Fluchtlinienpläne Nrn. 14a (Ziegelstraße), 15a und 287 (Homberger Straße), sowie 289 und 290 (Römerstraße) gem. § 2 BauGB,

3. Der Rat beschließt die Durchführung einer frühzeitigen Bürgerbeteiligung zu den unter Punkt 1 und 2 genannten Bauleitplanverfahren gem. § 3 (1) BauGB

Die vorstehenden Beschlüsse werden hiermit gemäß § 2 BauGB ortsüblich bekannt gemacht.

**Hinweis:**

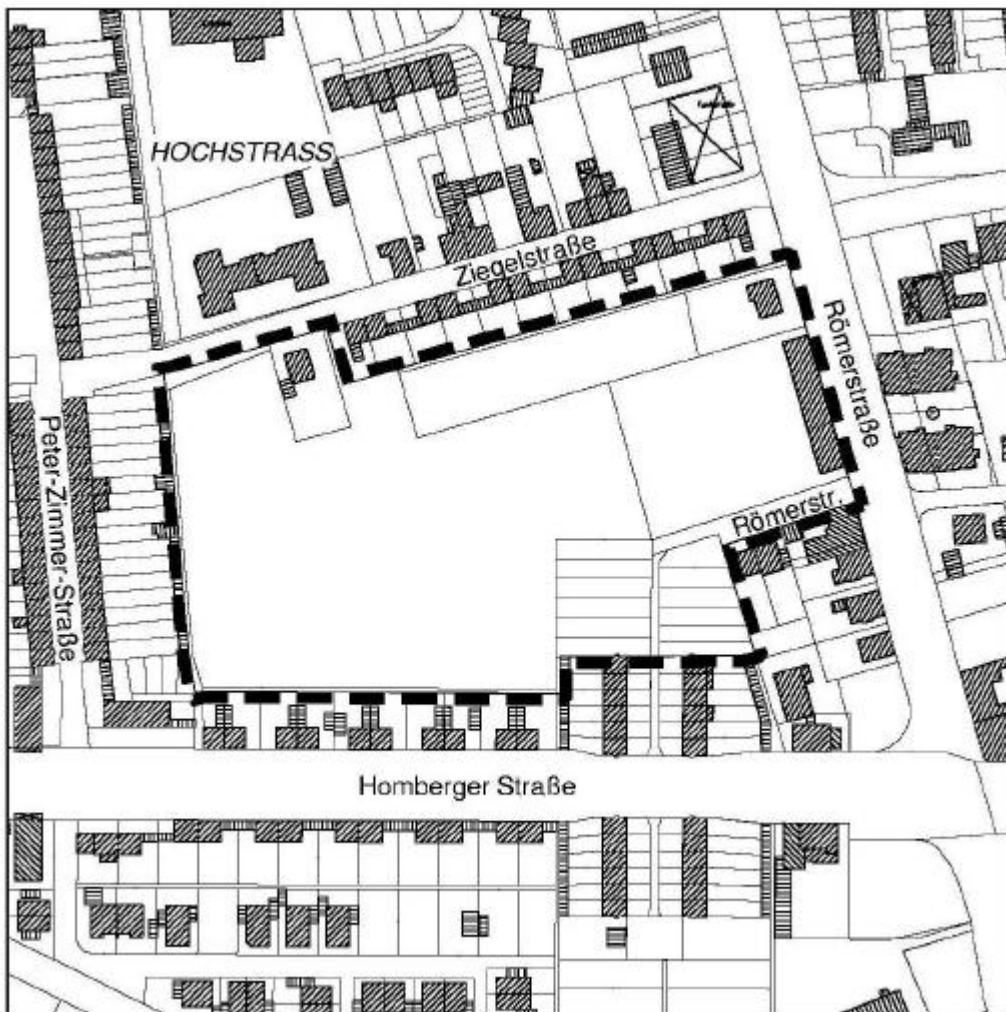
Der Termin für die Bürgerbeteiligung wird im gleichen Amtsblatt bekannt gegeben.

**Räumlicher Geltungsbereich:**

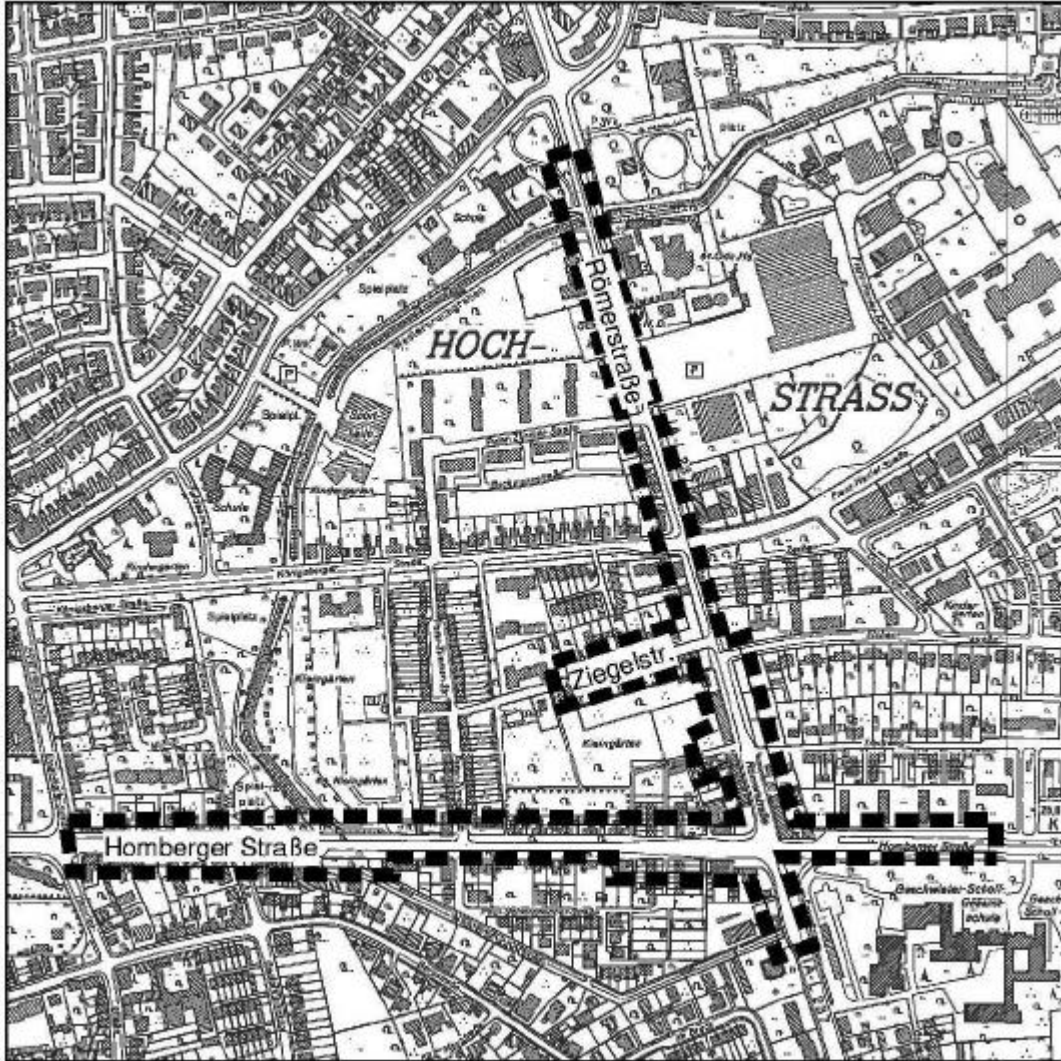
Gemarkung Hochstraß, Flur 8

Südseite der Ziegelstraße, Ost- und Nordseite der Wegeparzelle 97, Westseite der Römerstraße, Südseite der Stichstraßenparzelle 1885, Ostseiten der Flurstücke 131 bis 136, Südseiten der Flurstücke 136 und 150, Ostseite der Wegeparzelle 157, Südseite der Wegeparzelle 163, Westseite der Wegeparzellen 184 und 826.

Die genaue Geltungsbereichsgrenze geht aus dem nachfolgend abgedruckten Kartenausschnitt hervor.



Geltungsbereiche der aufzuhebenden Fluchtlinienpläne



Moers, den 23.12.2003

Der Bürgermeister  
In Vertretung  
Wusthoff  
Beigeordneter

**Bekanntmachung der Stadt Moers****Aufhebung des Bebauungsplanes Nr. (M) 8 der Stadt Moers, Hochstraß**

Der Rat der Stadt Moers hat in seiner Sitzung am **10.12.2003** für den nachstehend aufgeführten räumlichen Geltungsbereich beschlossen:

1. die Aufstellung der Aufhebung des Bebauungsplanes Nr. (M) 8 der Stadt Moers gem. § 2 BauGB,
2. die Durchführung einer frühzeitigen Beteiligung der Bürger gem. § 3 (1) BauGB

Die vorstehenden Beschlüsse werden hiermit gemäß § 2 BauGB ortsüblich bekannt gemacht.

**Hinweis:**

Der Termin für die Bürgerbeteiligung wird im gleichen Amtsblatt bekannt gegeben.

**Räumlicher Geltungsbereich:**

Gemarkung Hochstraß, Flur 3

Der Geltungsbereich des rechtskräftigen Bebauungsplanes Nr. (M) 8 wird durch die **Bahnenstraße im Osten**, die **Hochstraße im Westen** und die **Westerbruchstraße im Süden** begrenzt.

Die genaue Geltungsbereichsgrenze geht aus dem nachfolgend abgedruckten Kartenausschnitt hervor.



Moers, den 23.12.2003

Der Bürgermeister  
In Vertretung  
Wusthoff  
Beigeordneter



## Bekanntmachung der Stadt Moers

### über die Durchführung einer frühzeitigen Bürgerbeteiligung gem. § 3 (1) BauGB mit öffentlicher Darlegung und Erörterung der allgemeinen Ziele, Zwecke und Auswirkungen der Planung

Diese öffentliche Darlegung und Anhörung findet statt am

**Donnerstag, den 5. Februar 2004, um 19.30 Uhr**

im großen Sitzungssaal „Altes Rathaus“, Unterwallstraße 9, 47441 Moers.

Zu diesem Anhörungstermin lade ich alle Bürger freundlichst ein.

Die Pläne können dort eine Stunde vor Beginn des Anhörungstermins eingesehen werden.

Darüber hinaus wird den Bürgern allgemein Gelegenheit gegeben, in der Zeit vom

**6. Februar bis einschließlich 27. Februar 2004**

während der Dienststunden beim Stadtplanungsamt der Stadt Moers, Neues Rathaus, Meerstraße 2, 47441 Moers, die nachstehend aufgeführten Pläne einzusehen bzw. mit fachkundigen Vertretern des Stadtplanungsamtes Ziele, Zwecke und Auswirkungen der Planung zu erörtern.

Äußerungen dazu sind bis zum Ende der Beteiligungsfrist schriftlich einzureichen bzw. mündlich zu Protokoll zu geben.

**Hinweis:** Informationen zu den Planungen können ergänzend nach der Anhörung auch im Internet unter [www.moers.de](http://www.moers.de) nachgelesen werden.

**Hinweis:**

Das Rathaus der Stadt Moers ist am 19.02.2004 ab 12.00 Uhr und am 23.02.2004 ganztägig geschlossen.

Zur Erörterung stehen:

#### 1. **72. Änderung des Flächennutzungsplanes der Stadt Moers, Meerbeck (Blücherstraße)**

Zielsetzung: Im Bereich der Flächennutzungsplanänderung soll die Grundversorgung der Meerbecker Bevölkerung durch die Ansiedlung eines SB-Marktes gesichert werden.

Änderungsbereich: Parkplatz und ein Teil der Bolzplatzfläche südlich der Blücherstraße im Ortsteil Meerbeck

(Kartenausschnitt siehe Aufstellungsbeschluss im gleichen Amtsblatt)

#### 2. **Bebauungsplan Nr. 210 der Stadt Moers, Meerbeck (Blücherstraße)**

Räumlicher Geltungsbereich:  
Gemarkung Repelen, Flur 21

Der räumliche Geltungsbereich des Bebauungsplanes liegt im Kreuzungsbereich der Blücherstraße im Norden und der Neckarstraße im Westen und umfasst die Flurstücke 817 und 615 sowie die westliche Teilfläche des Flurstücks 611.

Die genaue Geltungsbereichsgrenze geht aus dem im gleichen Amtsblatt (siehe Aufstellungsbeschluss) abgedruckten Kartenausschnitt hervor.

#### 3. **Bebauungsplan Nr. 194 der Stadt Moers, Hochstraß (Ziegelstraße, Römerstraße) sowie Aufhebung der Fluchtlinienpläne Nrn. 14a, 15a, 287, 289 und 290**

Räumlicher Geltungsbereich:  
Gemarkung Hochstraß, Flur 8

Südseite der Ziegelstraße, Ost- und Nordseite der Wegeparzelle 97, Westseite der Römerstraße, Südseite der Stichstraßenparzelle 1885, Ostseiten der Flurstücke 131 bis 136, Südseiten der Flurstücke 136 und 150, Ostseite der Wegeparzelle 157, Südseite der Wegeparzelle 163, Westseite der Wegeparzellen 184 und 826

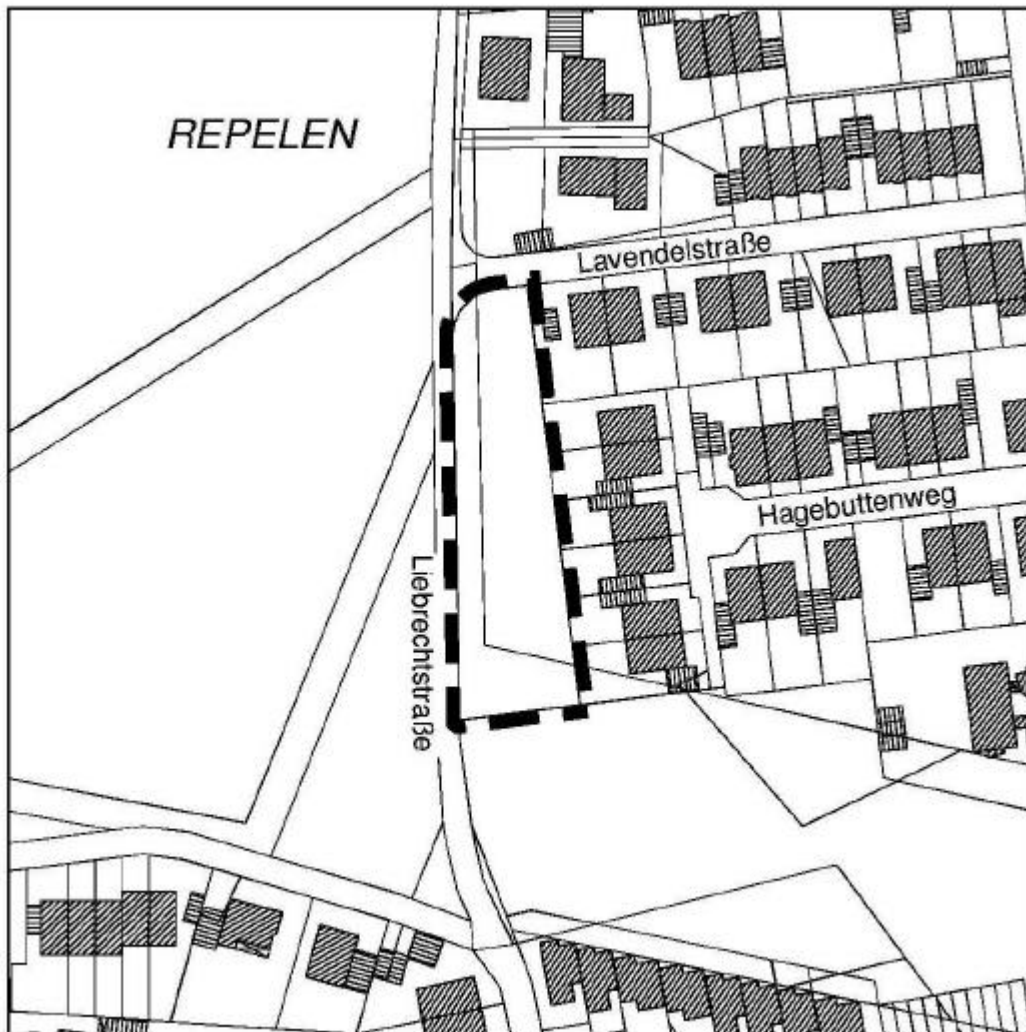
Die genaue Geltungsbereichsgrenze geht aus dem im gleichen Amtsblatt (siehe Aufstellungsbeschluss) abgedruckten Kartenausschnitt hervor.

#### 4. 1. Änderung des Bebauungsplanes Nr. 125 der Stadt Moers, Ufort (Im Angerfeld – Teilbereich Hagebuttenweg)

Räumlicher Geltungsbereich:  
Gemarkung Repelen, Flur 46

Der Geltungsbereich umfaßt die Flurstücke Nr. 1160 und 1161 (teilweise).

Der genaue Geltungsbereich ist aus dem nachfolgend abgedruckten Kartenausschnitt ersichtlich.



#### 5. Aufhebung des Bebauungsplans Nr. (M) 8 der Stadt Moers, Hochstraß

Räumlicher Geltungsbereich:  
Gemarkung Hochstraß, Flur 3

Der Geltungsbereich des rechtskräftigen Bebauungsplanes Nr. (M) 8 wird durch die Bahnenstraße im Osten, die Hochstraße im Westen und die Westerbruchstraße im Süden begrenzt.

Die genaue Geltungsbereichsgrenze geht aus dem im gleichen Amtsblatt (siehe Aufstellungsbeschluss zur Aufhebung) abgedruckten Kartenausschnitt hervor.

Moers, den 05.01.2004

In Vertretung  
Rötters  
Erster Beigeordneter

## Bekanntmachung der Stadt Moers

### Fluchtlinienpläne der Stadt Moers

I.

#### 1. Fluchtlinienplan Nr. 79 Geldernsche Straße in Moers Hülsdonk vom 22. Januar 1909

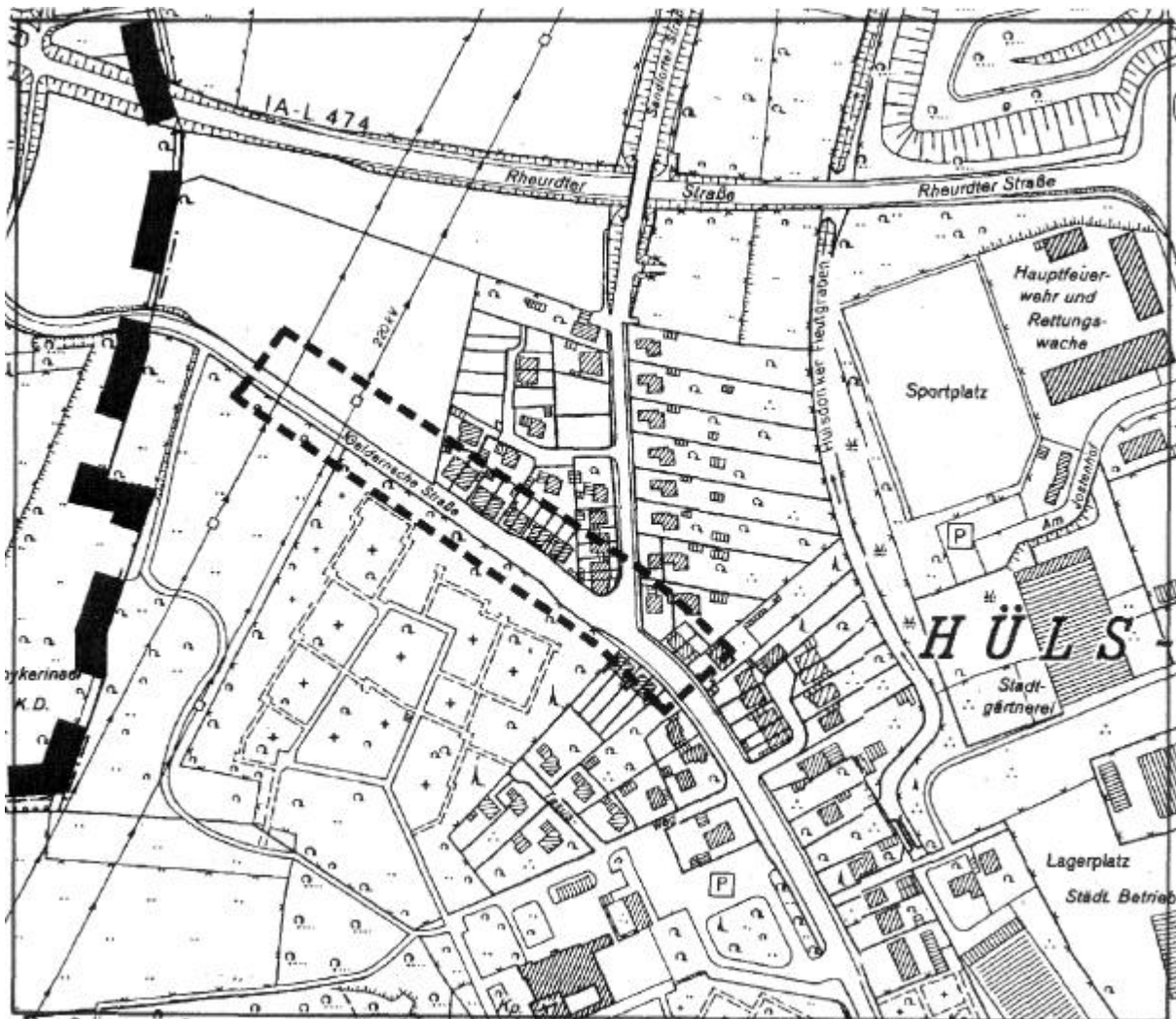
Der Rat der Stadt Moers hat in seiner Sitzung am **10.12.2003** beschlossen:

- gemäß § 2 (4) BauGB in Verbindung mit § 2 (1) BauGB die Aufstellung zur Aufhebung des Fluchtlinienplanes Nr. 79,
- gemäß § 3 (1) Nr. 1 BauGB auf die frühzeitige Bürgerbeteiligung zu verzichten,
- gemäß § 3 (2) BauGB den aufzuhebenden Fluchtlinienplan Nr. 79 mit Begründung auf die Dauer eines Monats öffentlich auszulegen.

#### Räumlicher Geltungsbereich

Gemarkung Hülsdonk, Flur 3

Der Aufhebungsbereich des Fluchtlinienplanes ist in der nachfolgend dargestellten Kartengrundlage durch eine gestrichelte Linie gekennzeichnet.



## 2. Fluchtlinienplan Nr. 82 Neukirchener Weg in Moers Hülsdonk vom 4. Dezember 1923

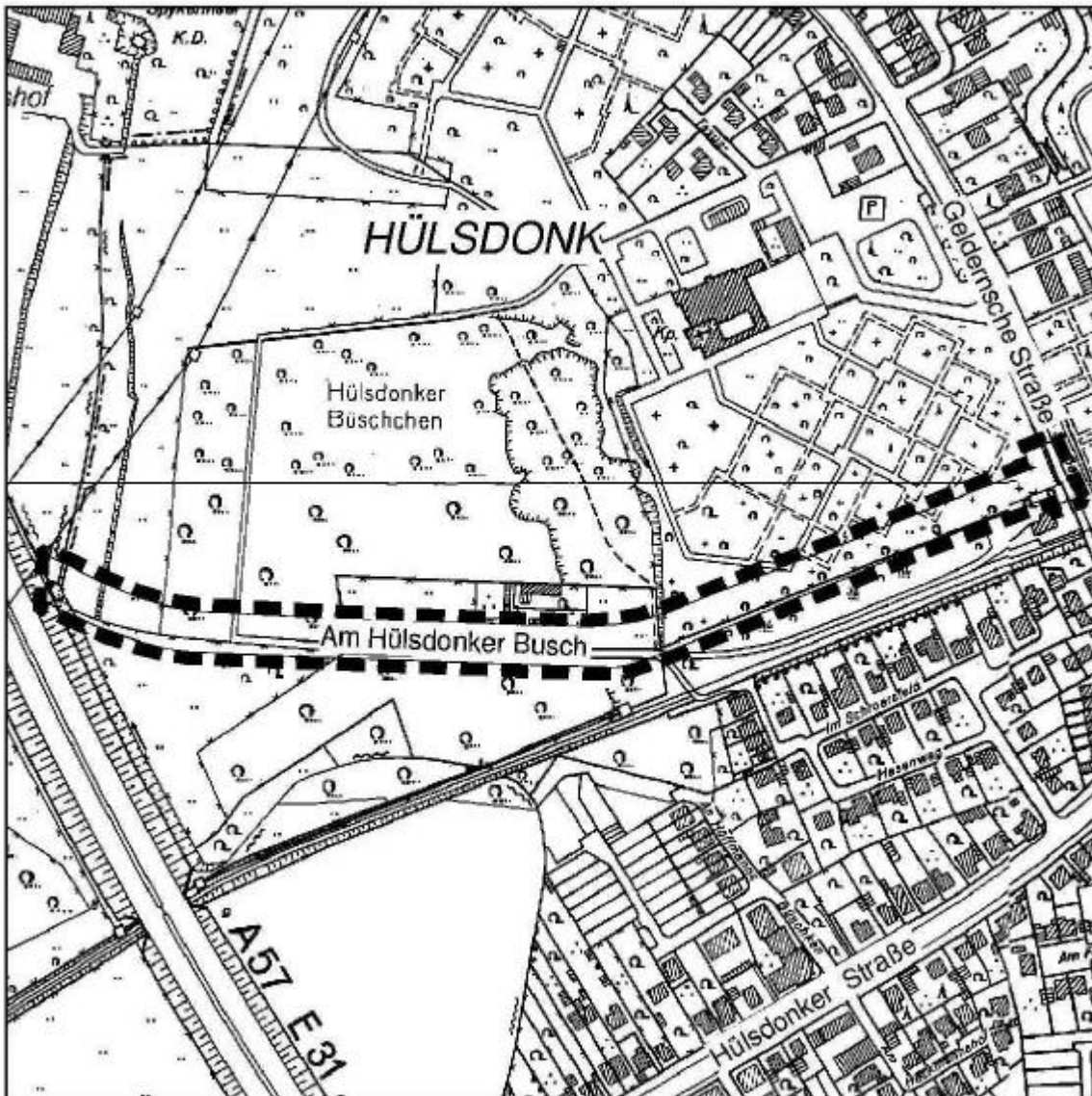
Der Rat der Stadt Moers hat in seiner Sitzung am **10.12.2003** beschlossen:

- gemäß § 2 (4) BauGB in Verbindung mit § 2 (1) BauGB die Aufstellung zur Aufhebung des Fluchtlinienplanes Nr. 82,
- gemäß § 3 (1) Nr. 1 BauGB auf die frühzeitige Bürgerbeteiligung zu verzichten,
- gemäß § 3 (2) BauGB den aufzuhebenden Fluchtlinienplan Nr. 82 mit Begründung auf die Dauer eines Monats öffentlich auszulegen.

### Räumlicher Geltungsbereich

Gemarkung Hülsdonk, Flur 3

Der Aufhebungsbereich des Fluchtlinienplanes ist in der nachfolgend dargestellten Kartengrundlage durch eine gestrichelte Linie gekennzeichnet.



### 3. Fluchtlinienplan Nr. 83 Sandforter Straße in Moers Hülsdonk vom 18. November 1910

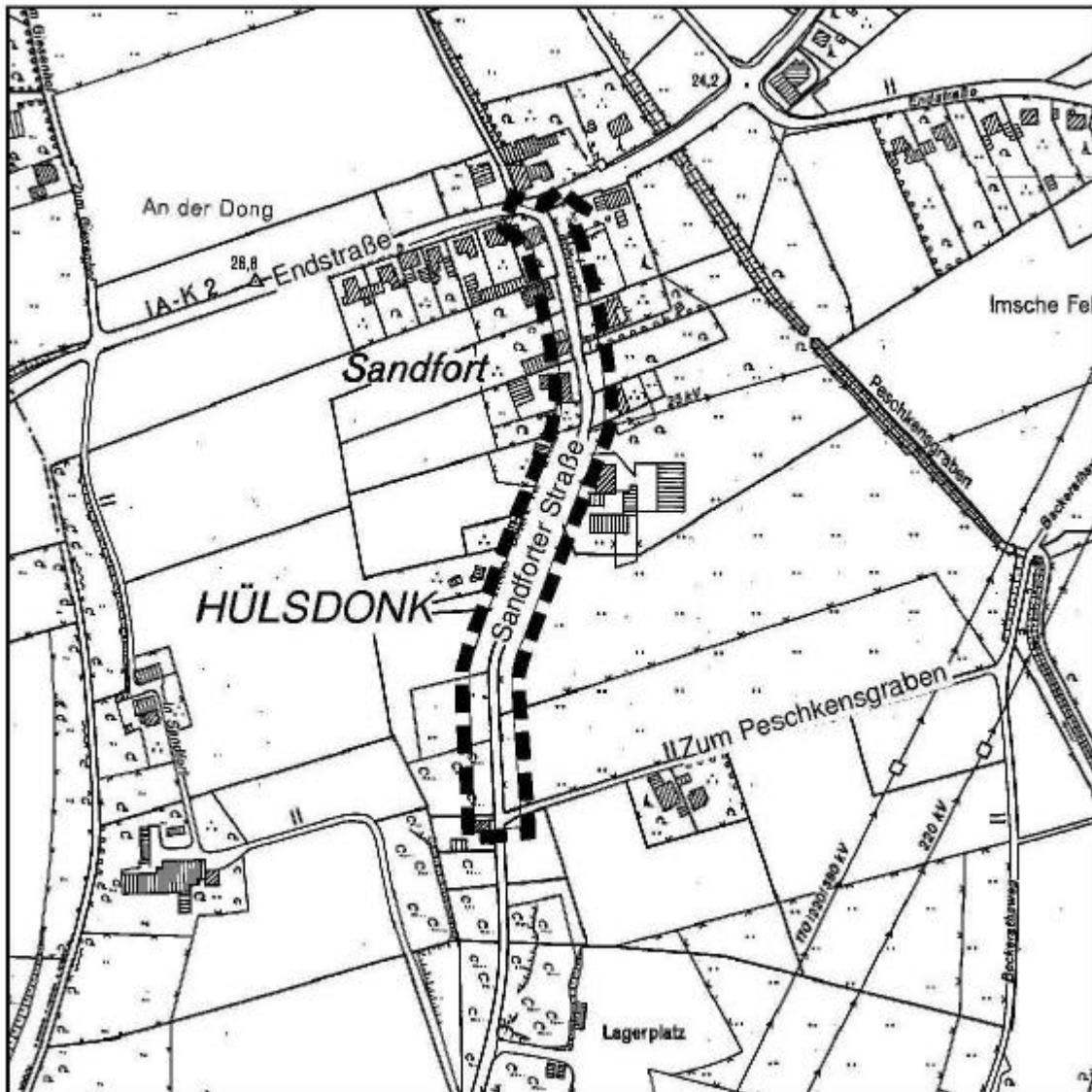
Der Rat der Stadt Moers hat in seiner Sitzung am **10.12.2003** beschlossen:

- gemäß § 2 (4) BauGB in Verbindung mit § 2 (1) BauGB die Aufstellung zur Aufhebung des Fluchtlinienplanes Nr. 83,
- gemäß § 3 (1) Nr. 1 BauGB auf die frühzeitige Bürgerbeteiligung zu verzichten,
- gemäß § 3 (2) BauGB den aufzuhebenden Fluchtlinienplan Nr. 83 mit Begründung auf die Dauer eines Monats öffentlich auszulegen.

#### Räumlicher Geltungsbereich

Gemarkung Hülsdonk, Flur 1

Der Aufhebungsbereich des Fluchtlinienplanes ist in der nachfolgend dargestellten Kartengrundlage durch eine gestrichelte Linie gekennzeichnet.



#### 4. Fluchtlinienplan Nr. 83 a Sandforter Straße in Moers Hülsdonk vom 18. April 1923

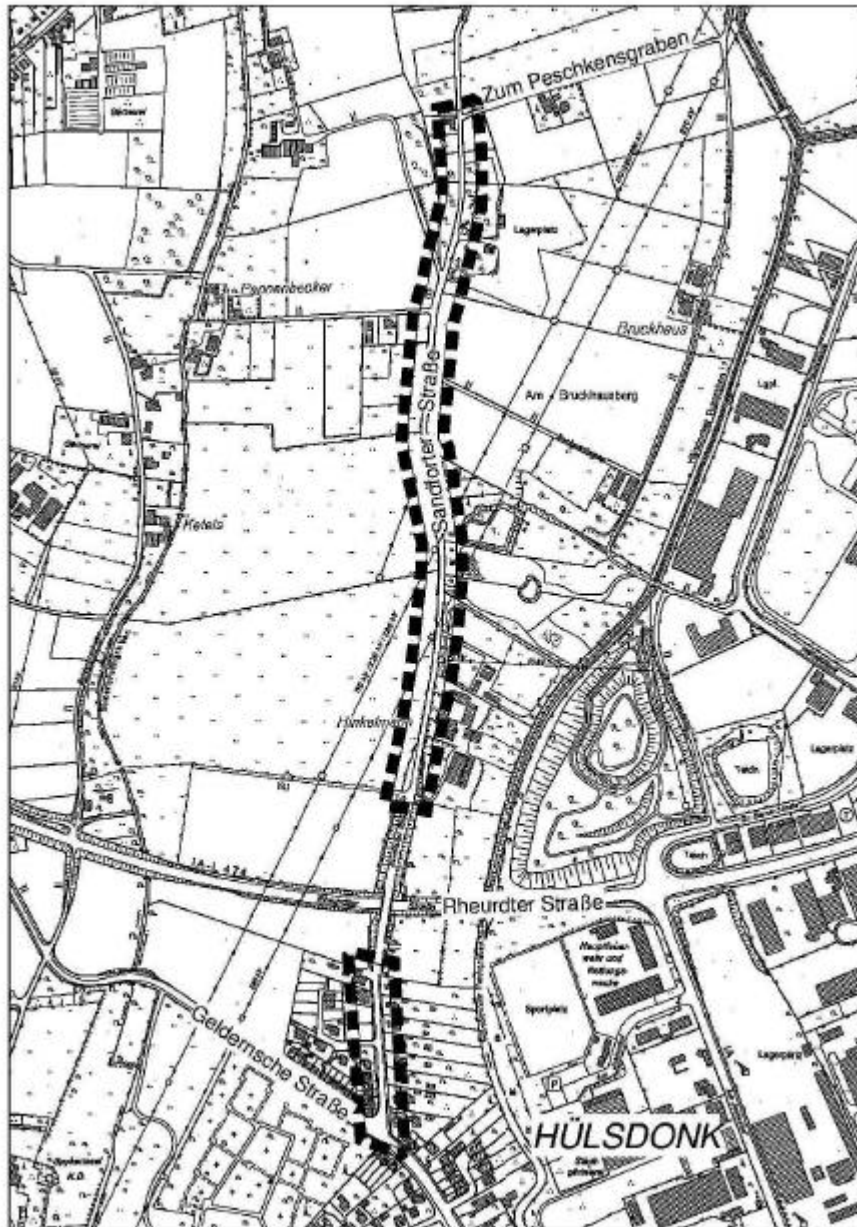
Der Rat der Stadt Moers hat in seiner Sitzung am **10.12.2003** beschlossen:

- gemäß § 2 (4) BauGB in Verbindung mit § 2 (1) BauGB die Aufstellung zur Aufhebung des Fluchtlinienplanes Nr. 83 a,
- gemäß § 3 (1) Nr. 1 BauGB auf die frühzeitige Bürgerbeteiligung zu verzichten,
- gemäß § 3 (2) BauGB den aufzuhebenden Fluchtlinienplan Nr. 83 a mit Begründung auf die Dauer eines Monats öffentlich auszulegen.

#### Räumlicher Geltungsbereich

Gemarkung Hülsdonk, Flur 1

Die Aufhebungsbereiche des Fluchtlinienplanes sind in der nachfolgend dargestellten Kartengrundlage durch eine gestrichelte Linie gekennzeichnet.



## 5. Fluchtlinienplan Nr. 85 Hülsonker Straße in Moers Hülsonk vom 23. Februar 1907

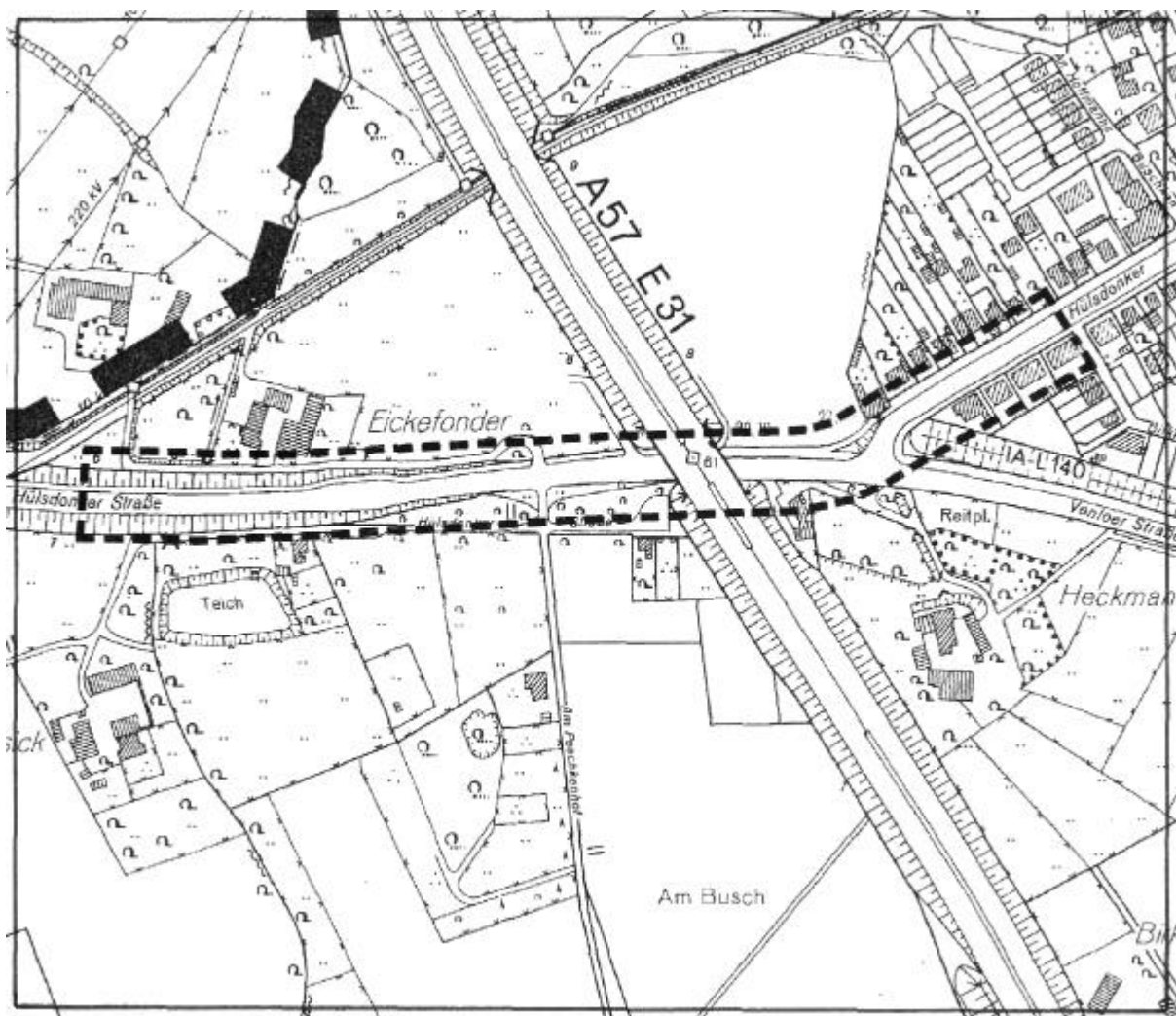
Der Rat der Stadt Moers hat in seiner Sitzung am **10.12.2003** beschlossen:

- gemäß § 2 (4) BauGB in Verbindung mit § 2 (1) BauGB die Aufstellung zur Aufhebung des Fluchtlinienplanes Nr. 85,
- gemäß § 3 (1) Nr. 1 BauGB auf die frühzeitige Bürgerbeteiligung zu verzichten,
- gemäß § 3 (2) BauGB den aufzuhebenden Fluchtlinienplan Nr. 85 mit Begründung auf die Dauer eines Monats öffentlich auszulegen.

### Räumlicher Geltungsbereich

Gemarkung Hülsonk, Flur 3

Der Aufhebungsbereich des Fluchtlinienplanes ist in der nachfolgend dargestellten Kartengrundlage durch eine gestrichelte Linie gekennzeichnet.



## 6. Fluchtlinienplan Nr. 86 Hülndonker Straße in Moers Hülsdonk vom 5. Juni 1916

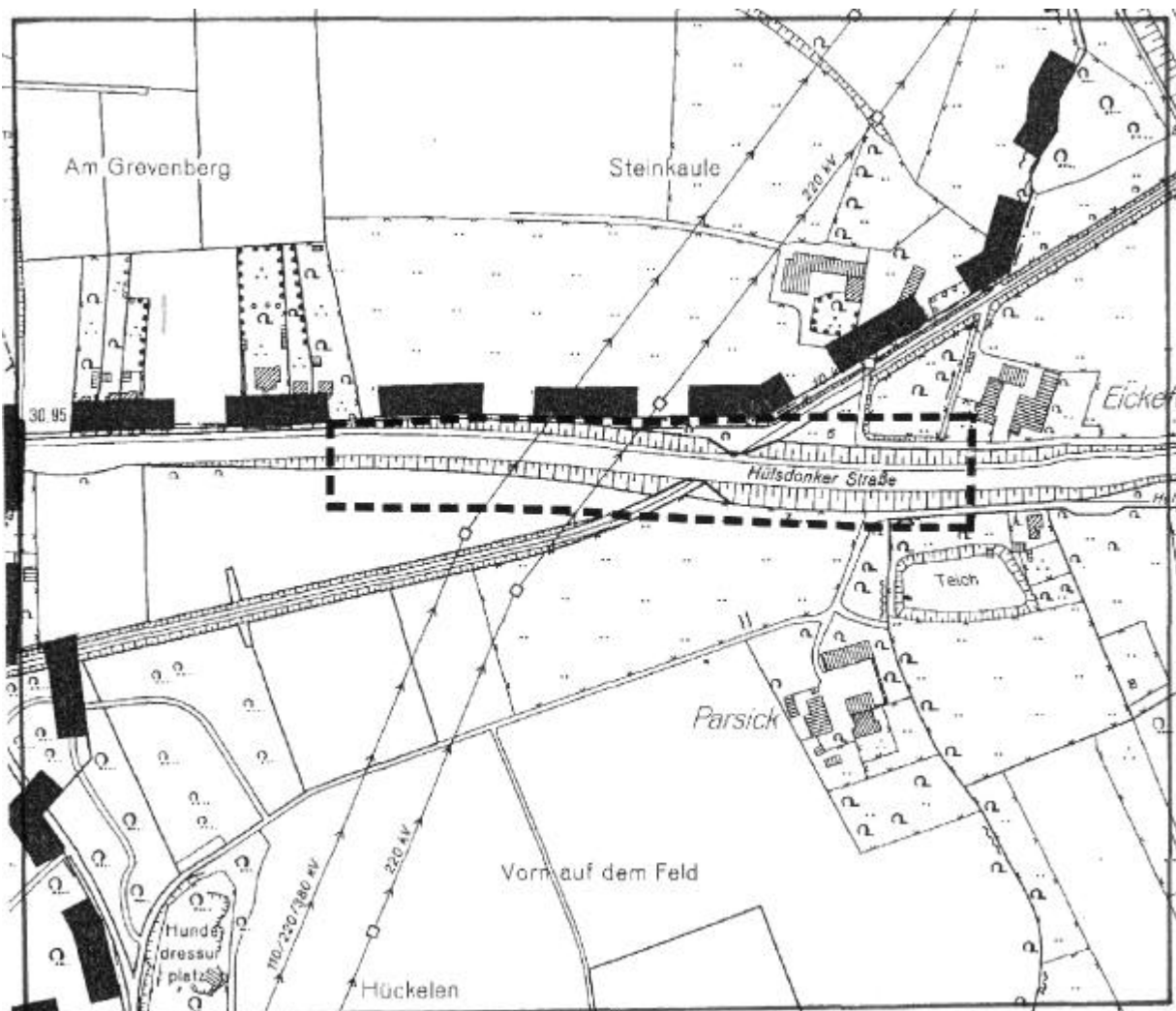
Der Rat der Stadt Moers hat in seiner Sitzung am **10.12.2003** beschlossen:

- gemäß § 2 (4) BauGB in Verbindung mit § 2 (1) BauGB die Aufstellung zur Aufhebung des Fluchtlinienplanes Nr. 86,
- gemäß § 3 (1) Nr. 1 BauGB auf die frühzeitige Bürgerbeteiligung zu verzichten,
- gemäß § 3 (2) BauGB den aufzuhebenden Fluchtlinienplan Nr. 86 mit Begründung auf die Dauer eines Monats öffentlich auszulegen.

### Räumlicher Geltungsbereich

Gemarkung Hülsdonk, Flur 4

Der Aufhebungsbereich des Fluchtlinienplanes ist in der nachfolgend dargestellten Kartengrundlage durch eine gestrichelte Linie gekennzeichnet.





## 7. Fluchtlinienplan Nr. 87 Hülsdonker Straße in Moers Hülsdonk vom 5. Juni 1916

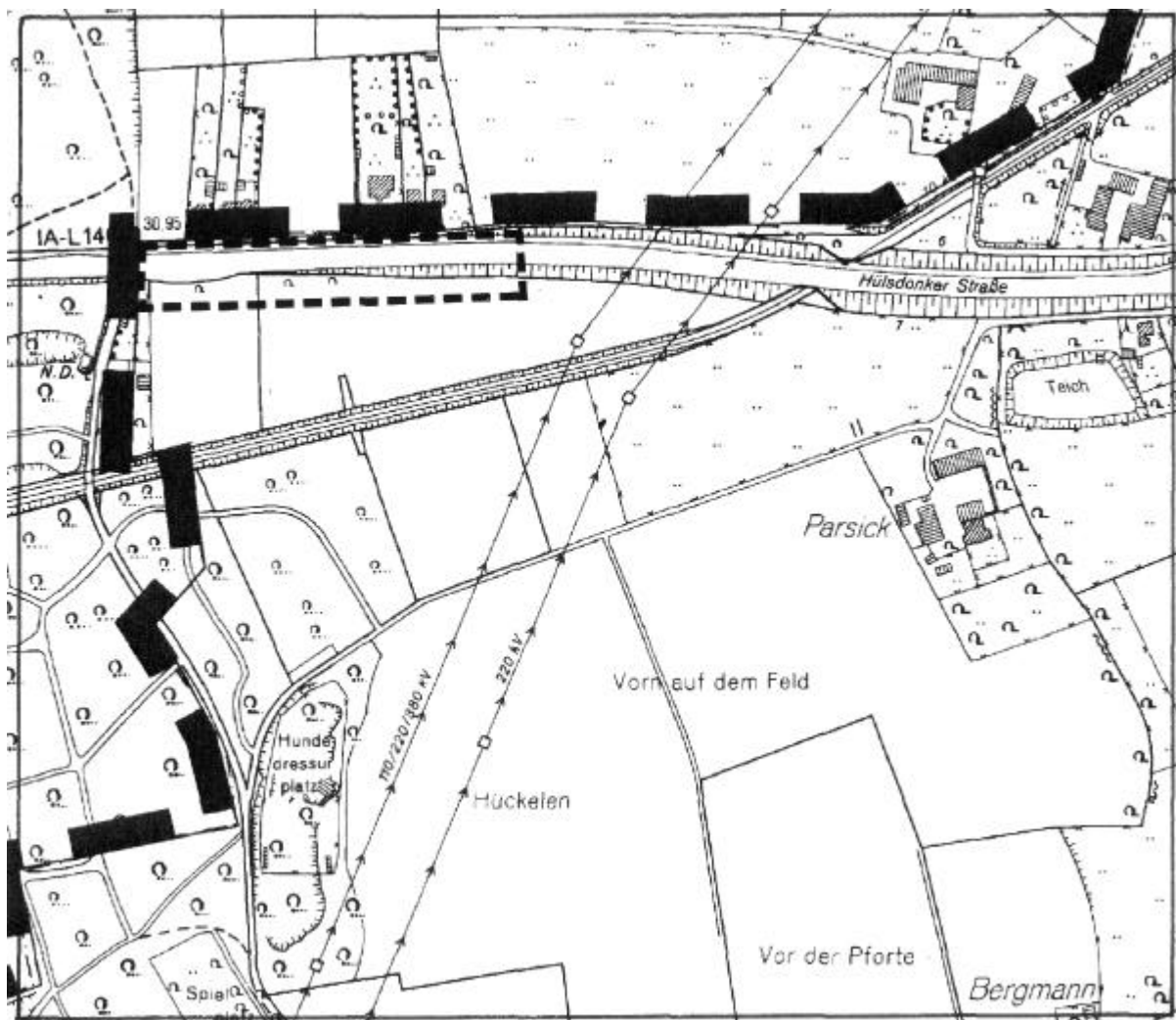
Der Rat der Stadt Moers hat in seiner Sitzung am **10.12.2003** beschlossen:

- gemäß § 2 (4) BauGB in Verbindung mit § 2 (1) BauGB die Aufstellung zur Aufhebung des Fluchtlinienplanes Nr. 87,
- gemäß § 3 (1) Nr. 1 BauGB auf die frühzeitige Bürgerbeteiligung zu verzichten,
- gemäß § 3 (2) BauGB den aufzuhebenden Fluchtlinienplan Nr. 87 mit Begründung auf die Dauer eines Monats öffentlich auszulegen.

### Räumlicher Geltungsbereich

Gemarkung Hülsdonk, Flur 4

Der Aufhebungsbereich des Fluchtlinienplanes ist in der nachfolgend dargestellten Kartengrundlage durch eine gestrichelte Linie gekennzeichnet.



**8. Fluchtlinienplan Nr. 88 Geldernsche Straße in Moers Hülsdonk vom 4. Juli 1912**

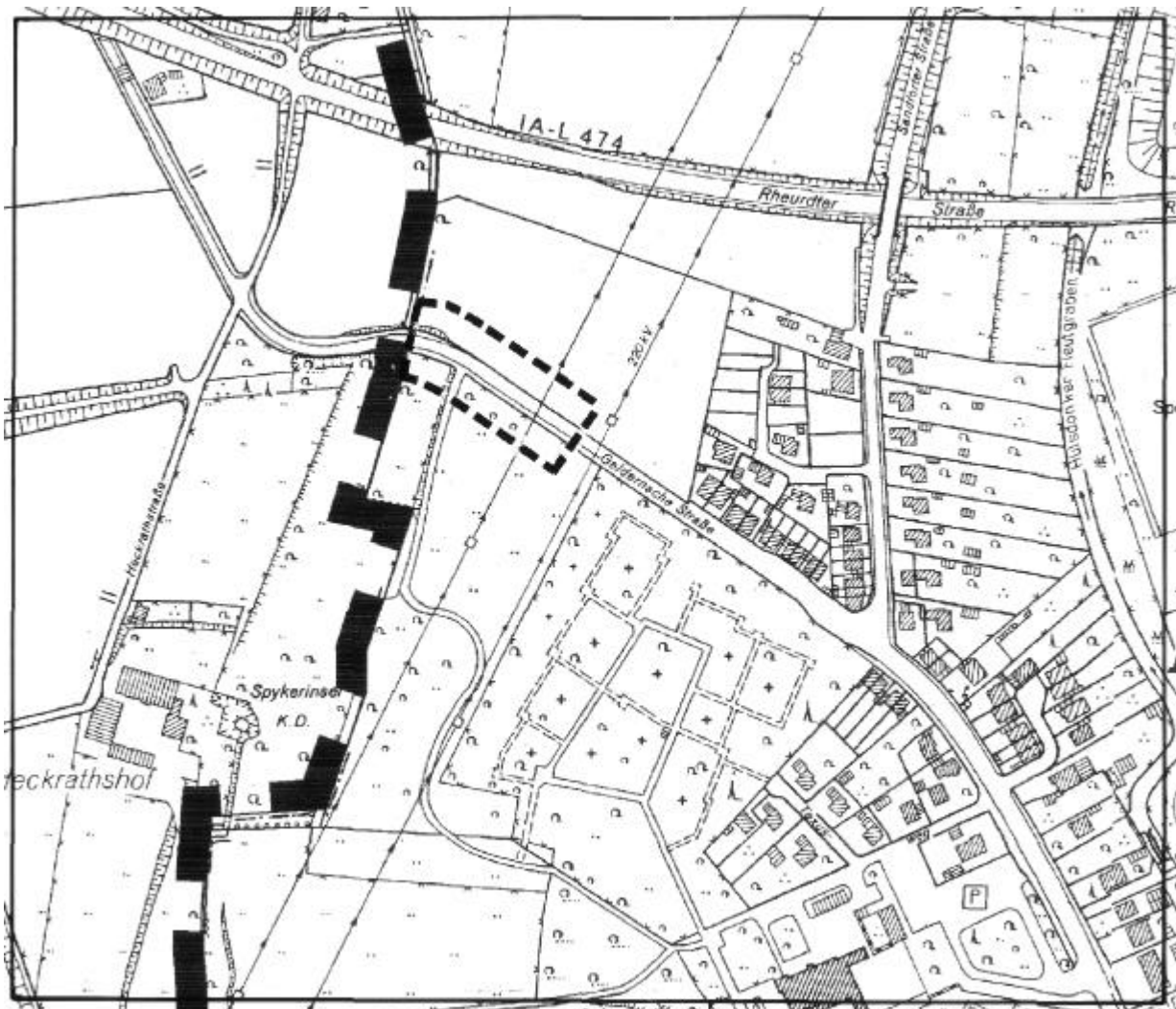
Der Rat der Stadt Moers hat in seiner Sitzung am **10.12.2003** beschlossen:

- gemäß § 2 (4) BauGB in Verbindung mit § 2 (1) BauGB die Aufstellung zur Aufhebung des Fluchtlinienplanes Nr. 88,
- gemäß § 3 (1) Nr. 1 BauGB auf die frühzeitige Bürgerbeteiligung zu verzichten,
- gemäß § 3 (2) BauGB den aufzuhebenden Fluchtlinienplan Nr. 88 mit Begründung auf die Dauer eines Monats öffentlich auszulegen.

**Räumlicher Geltungsbereich**

Gemarkung Hülsdonk, Flur 3

Der Aufhebungsbereich des Fluchtlinienplanes ist in der nachfolgend dargestellten Kartengrundlage durch eine gestrichelte Linie gekennzeichnet.



### 9. Fluchtlinienplan Nr. 97 Vinner- / Venloer Straße in Moers Vinn vom 17. August 1915

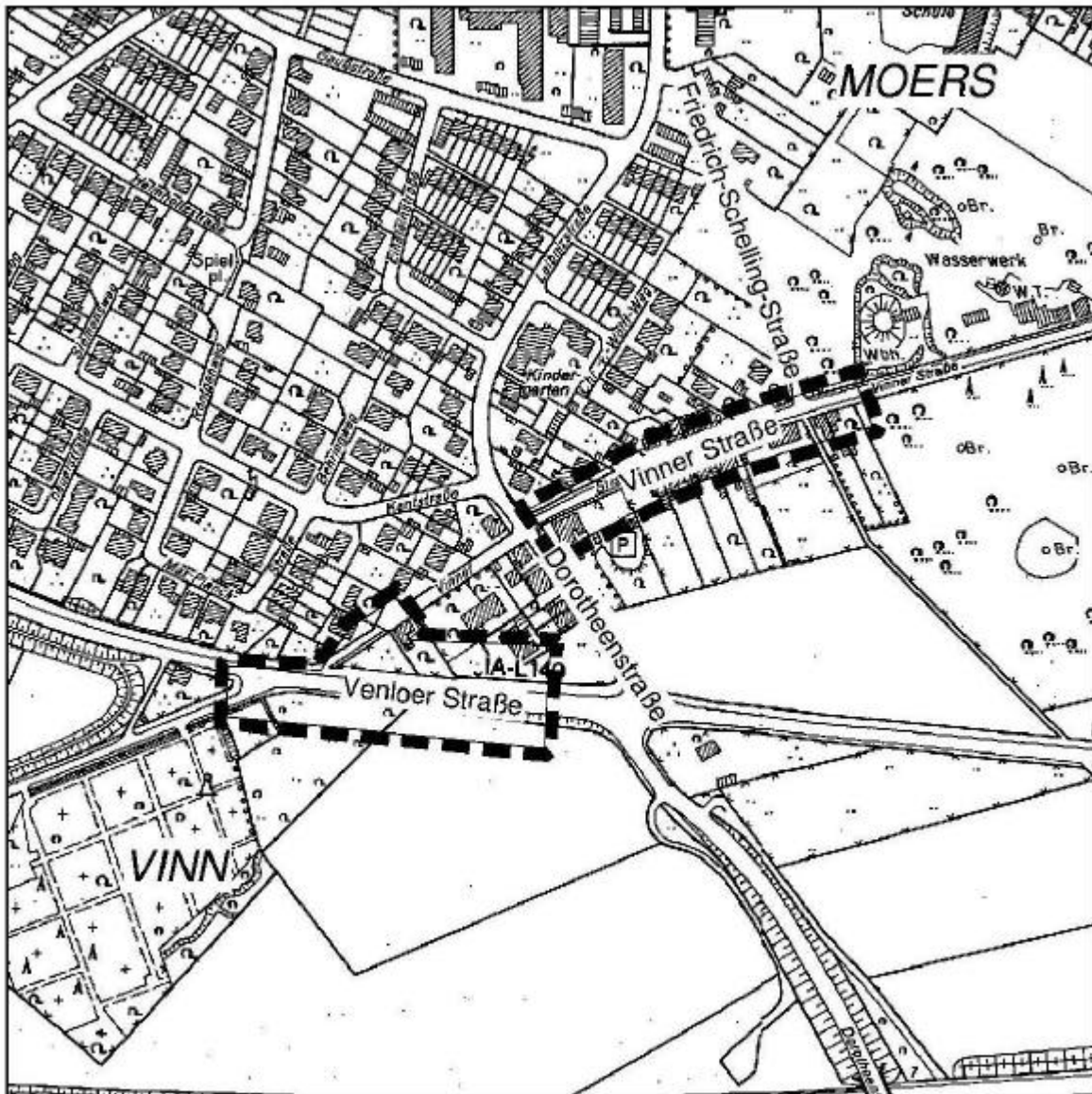
Der Rat der Stadt Moers hat in seiner Sitzung am **10.12.2003** beschlossen:

- gemäß § 2 (4) BauGB in Verbindung mit § 2 (1) BauGB die Aufstellung zur Aufhebung des Fluchtlinienplanes Nr. 97,
- gemäß § 3 (1) Nr. 1 BauGB auf die frühzeitige Bürgerbeteiligung zu verzichten,
- gemäß § 3 (2) BauGB den aufzuhebenden Fluchtlinienplan Nr. 97 mit Begründung auf die Dauer eines Monats öffentlich auszulegen.

#### Räumlicher Geltungsbereich

Gemarkung Vinn, Flur 3

Die Aufhebungsbereiche des Fluchtlinienplanes sind in der nachfolgend dargestellten Kartengrundlage durch eine gestrichelte Linie gekennzeichnet.



**10. Fluchtlinienplan Nr. 99 Vinngabenstraße in Moers Vinn vom 17. August 1915**

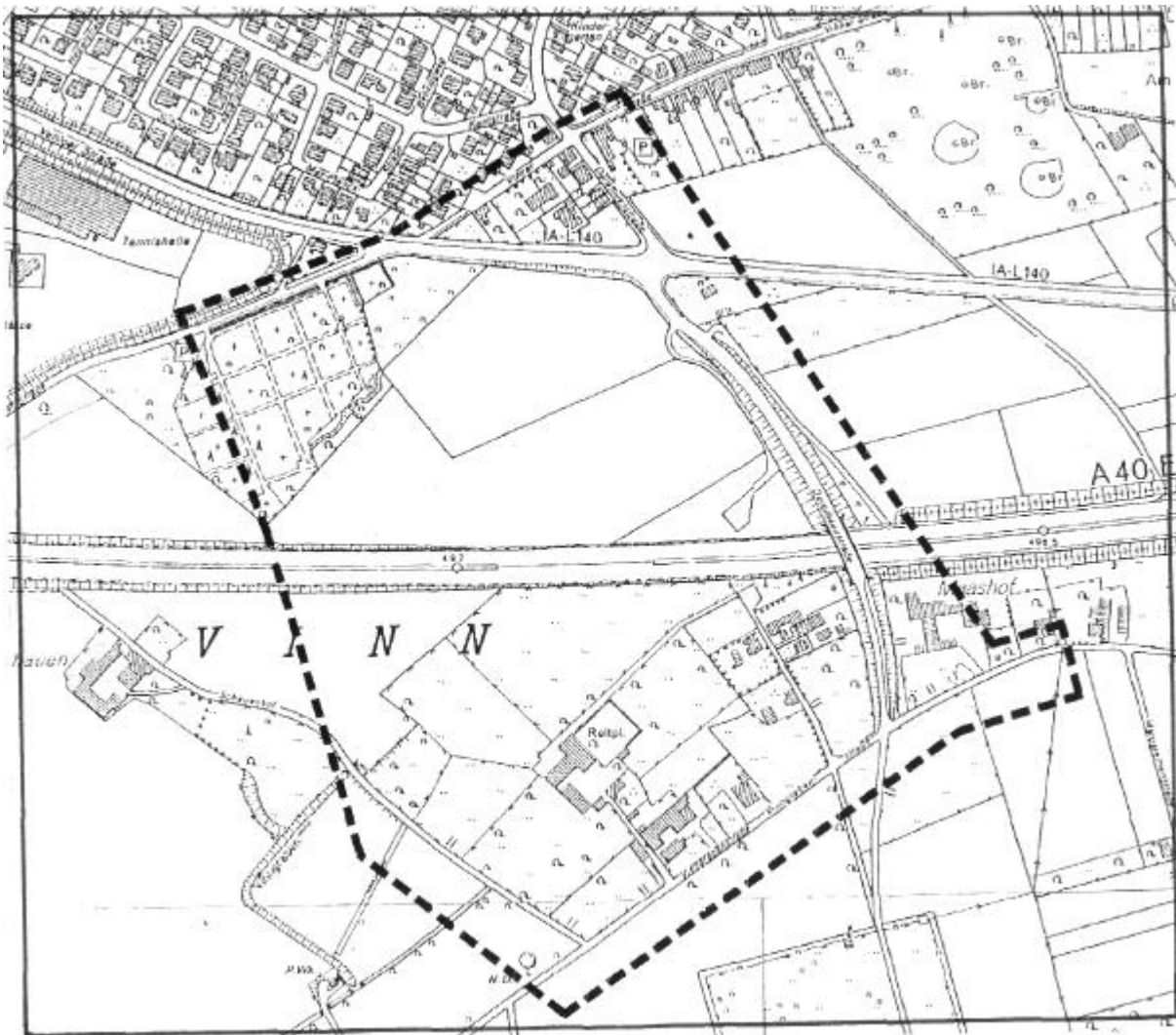
Der Rat der Stadt Moers hat in seiner Sitzung am **10.12.2003** beschlossen:

- gemäß § 2 (4) BauGB in Verbindung mit § 2 (1) BauGB die Aufstellung zur Aufhebung des Fluchtlinienplanes Nr. 99,
- gemäß § 3 (1) Nr. 1 BauGB auf die frühzeitige Bürgerbeteiligung zu verzichten,
- gemäß § 3 (2) BauGB den aufzuhebenden Fluchtlinienplan Nr. 99 mit Begründung auf die Dauer eines Monats öffentlich auszulegen.

**Räumlicher Geltungsbereich**

Gemarkung Vinn, Flur 3

Der Aufhebungsbereich des Fluchtlinienplanes ist in der nachfolgend dargestellten Kartengrundlage durch eine gestrichelte Linie gekennzeichnet.



### 11. Fluchtlinienplan Nr. 101 Vinngrabenstraße in Moers Vinn vom 17. August 1915

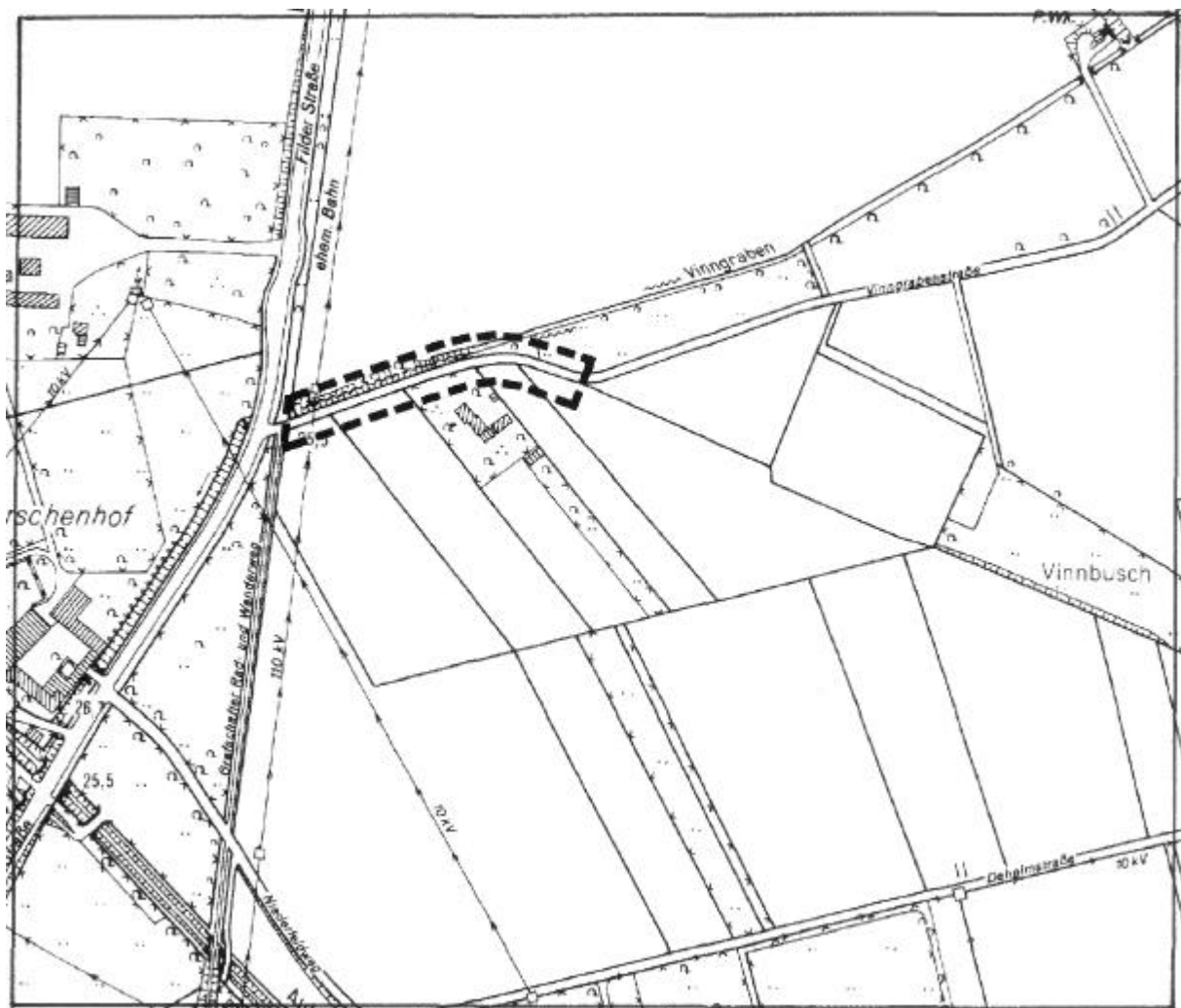
Der Rat der Stadt Moers hat in seiner Sitzung am **10.12.2003** beschlossen:

- gemäß § 2 (4) BauGB in Verbindung mit § 2 (1) BauGB die Aufstellung zur Aufhebung des Fluchtlinienplanes Nr. 101,
- gemäß § 3 (1) Nr. 1 BauGB auf die frühzeitige Bürgerbeteiligung zu verzichten,
- gemäß § 3 (2) BauGB den aufzuhebenden Fluchtlinienplan Nr. 101 mit Begründung auf die Dauer eines Monats öffentlich auszulegen.

#### Räumlicher Geltungsbereich

Gemarkung Vinn, Flur 3

Der Aufhebungsbereich des Fluchtlinienplanes ist in der nachfolgend dargestellten Kartengrundlage durch eine gestrichelte Linie gekennzeichnet.



## 12. Fluchtlinienplan Nr. 103 Vinngrabenstraße in Moers Vinn vom 17. August 1915

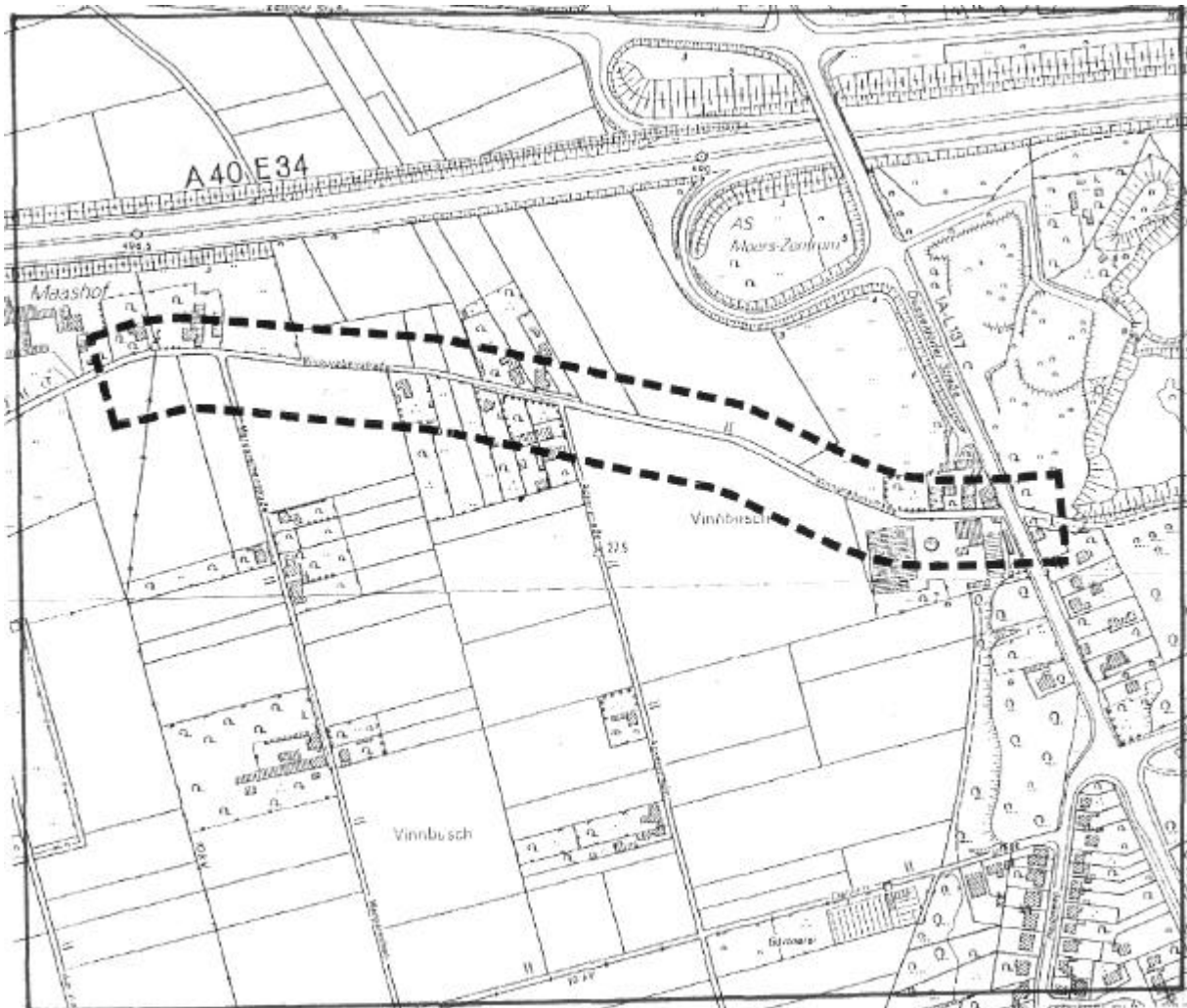
Der Rat der Stadt Moers hat in seiner Sitzung am **10.12.2003** beschlossen:

- gemäß § 2 (4) BauGB in Verbindung mit § 2 (1) BauGB die Aufstellung zur Aufhebung des Fluchtlinienplanes Nr. 103,
- gemäß § 3 (1) Nr. 1 BauGB auf die frühzeitige Bürgerbeteiligung zu verzichten,
- gemäß § 3 (2) BauGB den aufzuhebenden Fluchtlinienplan Nr. 103 mit Begründung auf die Dauer eines Monats öffentlich auszulegen.

### Räumlicher Geltungsbereich

Gemarkung Vinn, Flur 3

Der Aufhebungsbereich des Fluchtlinienplanes ist in der nachfolgend dargestellten Kartengrundlage durch eine gestrichelte Linie gekennzeichnet.



**13. Fluchtlinienplan Nr. 136 Am Steinbrink in Moers Schwafheim vom 5. November 1912**

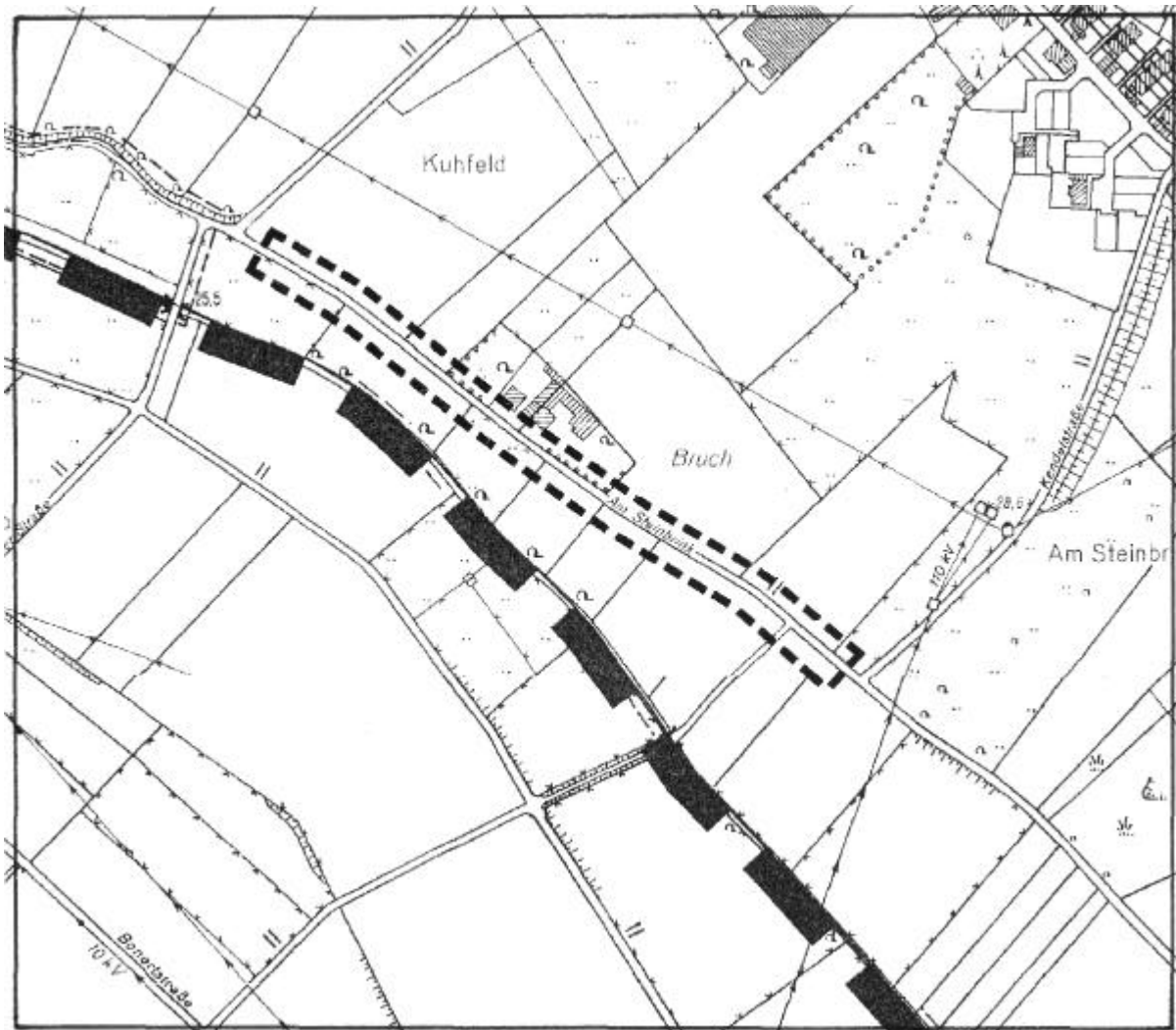
Der Rat der Stadt Moers hat in seiner Sitzung am **10.12.2003** beschlossen:

- gemäß § 2 (4) BauGB in Verbindung mit § 2 (1) BauGB die Aufstellung zur Aufhebung des Fluchtlinienplanes Nr. 136,
- gemäß § 3 (1) Nr. 1 BauGB auf die frühzeitige Bürgerbeteiligung zu verzichten,
- gemäß § 3 (2) BauGB den aufzuhebenden Fluchtlinienplan Nr. 136 mit Begründung auf die Dauer eines Monats öffentlich auszulegen.

**Räumlicher Geltungsbereich**

Gemarkung Schwafheim, Flur 4

Der Aufhebungsbereich des Fluchtlinienplanes ist in der nachfolgend dargestellten Kartengrundlage durch eine gestrichelte Linie gekennzeichnet.



**14. Fluchtlinienplan Nr. 137 Am Steinbrink in Moers Schwafheim vom 5. November 1912**

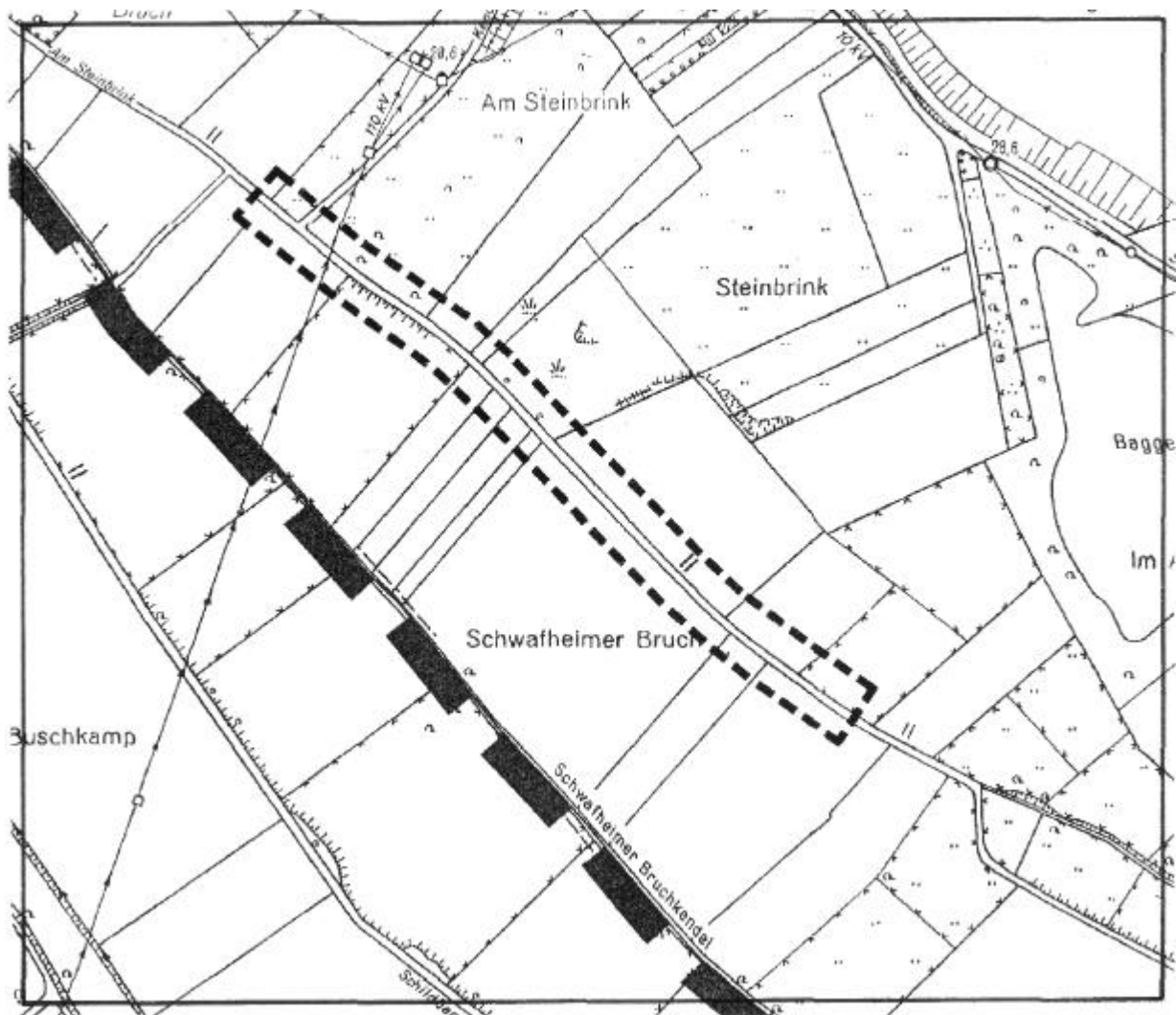
Der Rat der Stadt Moers hat in seiner Sitzung am **10.12.2003** beschlossen:

- gemäß § 2 (4) BauGB in Verbindung mit § 2 (1) BauGB die Aufstellung zur Aufhebung des Fluchtlinienplanes Nr. 137,
- gemäß § 3 (1) Nr. 1 BauGB auf die frühzeitige Bürgerbeteiligung zu verzichten,
- gemäß § 3 (2) BauGB den aufzuhebenden Fluchtlinienplan Nr. 137 mit Begründung auf die Dauer eines Monats öffentlich auszulegen.

**Räumlicher Geltungsbereich**

Gemarkung Schwafheim, Flur 2

Der Aufhebungsbereich des Fluchtlinienplanes ist in der nachfolgend dargestellten Kartengrundlage durch eine gestrichelte Linie gekennzeichnet.





**15. Fluchtlinienplan Nr. 200 Lauersforter Straße in Moers Schwafheim vom 30. Dezember 1912**

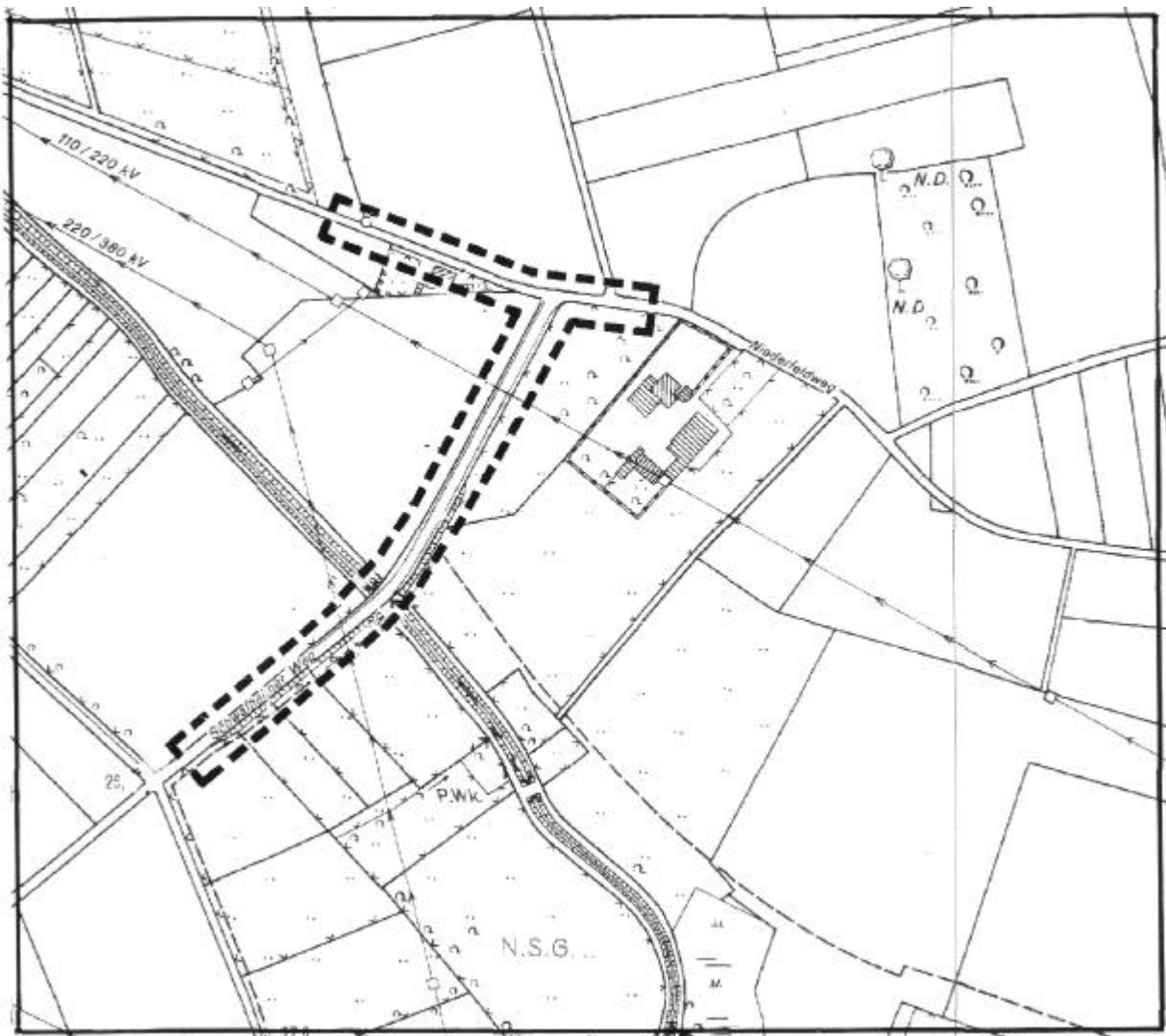
Der Rat der Stadt Moers hat in seiner Sitzung am **10.12.2003** beschlossen:

- gemäß § 2 (4) BauGB in Verbindung mit § 2 (1) BauGB die Aufstellung zur Aufhebung des Fluchtlinienplanes Nr. 200,
- gemäß § 3 (1) Nr. 1 BauGB auf die frühzeitige Bürgerbeteiligung zu verzichten,
- gemäß § 3 (2) BauGB den aufzuhebenden Fluchtlinienplan Nr. 200 mit Begründung auf die Dauer eines Monats öffentlich auszulegen.

**Räumlicher Geltungsbereich**

Gemarkung Schwafheim, Flur 4

Der Aufhebungsbereich des Fluchtlinienplanes ist in der nachfolgend dargestellten Kartengrundlage durch eine gestrichelte Linie gekennzeichnet.



**16. Fluchtlinienplan Nr. 353 Kendelstraße in Moers Schwafheim vom 2. Februar 1914**

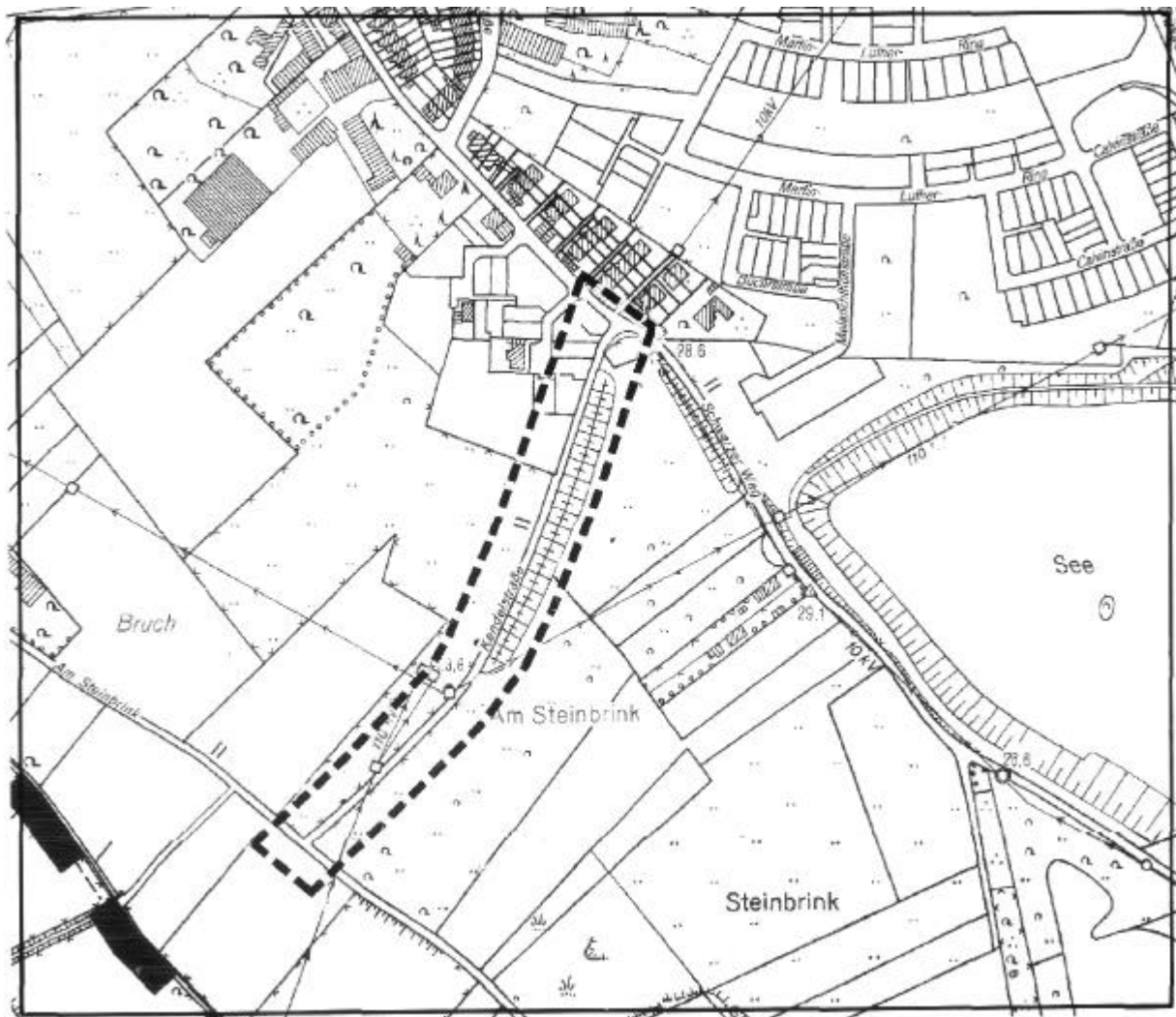
Der Rat der Stadt Moers hat in seiner Sitzung am **10.12.2003** beschlossen:

- gemäß § 2 (4) BauGB in Verbindung mit § 2 (1) BauGB die Aufstellung zur Aufhebung des Fluchtlinienplanes Nr. 353,
- gemäß § 3 (1) Nr. 1 BauGB auf die frühzeitige Bürgerbeteiligung zu verzichten,
- gemäß § 3 (2) BauGB den aufzuhebenden Fluchtlinienplan Nr. 353 mit Begründung auf die Dauer eines Monats öffentlich auszulegen.

**Räumlicher Geltungsbereich**

Gemarkung Schwafheim, Flur 2 und Flur 4

Der Aufhebungsbereich des Fluchtlinienplanes ist in der nachfolgend dargestellten Kartengrundlage durch eine gestrichelte Linie gekennzeichnet.



**17. Fluchtlinienplan Nr. 359 Albertstraße in Moers Vinn vom 5. November 1913**

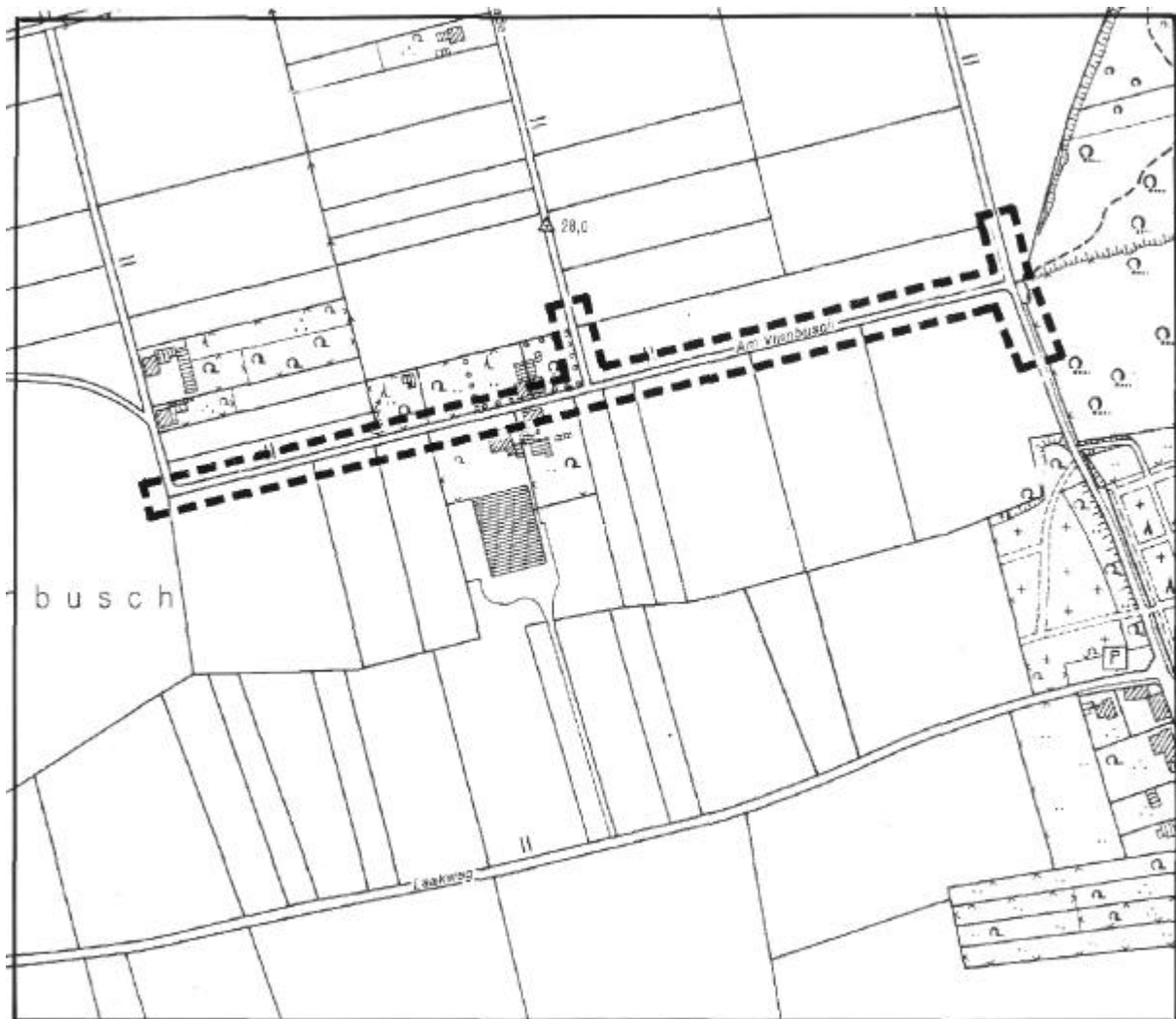
Der Rat der Stadt Moers hat in seiner Sitzung am **10.12.2003** beschlossen:

- gemäß § 2 (4) BauGB in Verbindung mit § 2 (1) BauGB die Aufstellung zur Aufhebung des Fluchtlinienplanes Nr. 359,
- gemäß § 3 (1) Nr. 1 BauGB auf die frühzeitige Bürgerbeteiligung zu verzichten,
- gemäß § 3 (2) BauGB den aufzuhebenden Fluchtlinienplan Nr. 359 mit Begründung auf die Dauer eines Monats öffentlich auszulegen.

**Räumlicher Geltungsbereich**

Gemarkung Schwafheim, Flur 5

Der Aufhebungsbereich des Fluchtlinienplanes ist in der nachfolgend dargestellten Kartengrundlage durch eine gestrichelte Linie gekennzeichnet.



Die vorstehenden, unter Pkt. 1 – 17 aufgeführten Beschlüsse werden hiermit gemäß § 2 BauGB ortsüblich bekannt gemacht.

## II.

Die unter Pkt. I, 1 – 17 aufgeführten Fluchtlinienpläne mit Begründung liegen in der Zeit vom

### **2. Februar bis einschließlich 1. März 2004**

im Stadtplanungsamt der Stadt Moers, Neues Rathaus, Meerstraße 2, Zimmer 114, während der Dienststunden, und zwar

montags bis mittwochs	8.00 - 12.00 Uhr	13.00 - 16.00 Uhr
donnerstags	8.00 - 12.00 Uhr	13.00 - 17.00 Uhr
freitags	8.00 - 14.00 Uhr	

zu jedermanns Einsicht öffentlich aus.

Während der Auslegungsfrist können Anregungen schriftlich oder mündlich zur Niederschrift vorgebracht sowie fachliche Auskünfte erteilt werden.

#### **Hinweis:**

Das Rathaus der Stadt Moers ist am 19.02.2004 ab 12:00 Uhr und am 23.02.2004 ganztägig geschlossen.

Moers, den 06.01.2004

Der Bürgermeister  
In Vertretung

Wusthoff  
Beigeordneter

### **Bekanntmachung der Stadt Moers**

#### **Fluchtlinienpläne Nr. 104, 120, 121, 122 und 502 für den Bereich der Düsseldorfer Strasse in Moers - Asberg und Schwafheim**

I. Der Rat der Stadt Moers hat in seiner Sitzung am **10.12.2003** beschlossen:

- gemäß § 2 (4) BauGB in Verbindung mit § 2 (1) BauGB die Aufstellung zur Aufhebung der Fluchtlinienpläne Nr. 104, 120, 121, 122 und 502,
- gemäß § 3 (1) Nr. 1 BauGB auf die frühzeitige Bürgerbeteiligung zu verzichten,
- gemäß § 3 (2) BauGB die aufzuhebenden Fluchtlinienpläne Nr. 104, 120, 121, 122 und 502 mit Begründung auf die Dauer eines Monats öffentlich auszulegen.

Die vorstehenden Beschlüsse werden hiermit gemäß § 2 BauGB ortsüblich bekannt gemacht.

Die Fluchtlinienpläne mit Begründung liegen in der Zeit vom

### **2. Februar bis einschließlich 1. März 2004**

im Stadtplanungsamt der Stadt Moers, Neues Rathaus, Meerstraße 2, Zimmer 114, während der Dienststunden, und zwar

montags bis mittwochs	8.00 - 12.00 Uhr	13.00 - 16.00 Uhr
donnerstags	8.00 - 12.00 Uhr	13.00 - 17.00 Uhr
freitags	8.00 - 14.00 Uhr	

zu jedermanns Einsicht öffentlich aus.

Während der Auslegungsfrist können Anregungen schriftlich oder mündlich zur Niederschrift vorgebracht sowie fachliche Auskünfte erteilt werden.

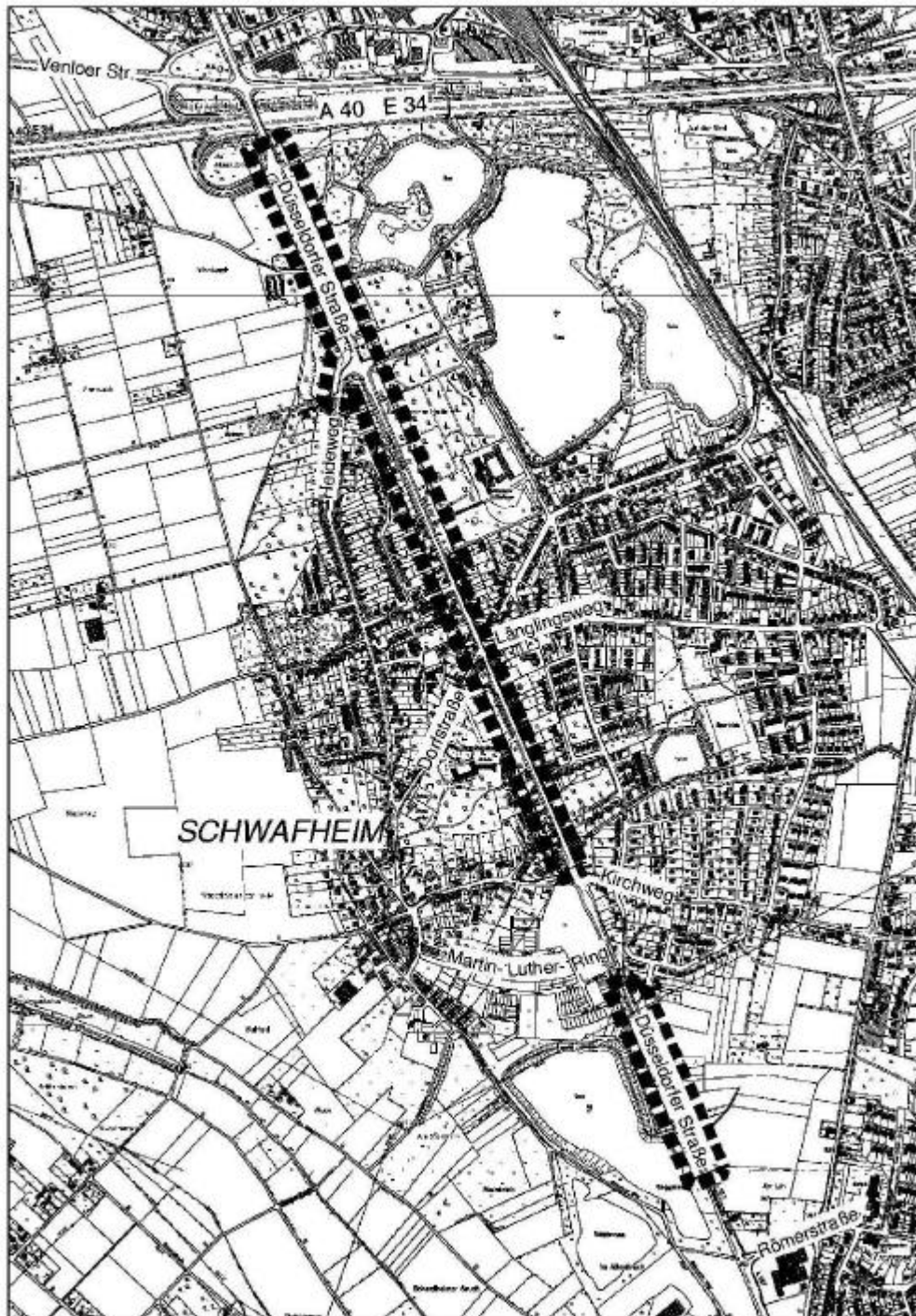
#### **Hinweis:**

Das Rathaus der Stadt Moers ist am 19.02.2004 ab 12:00 Uhr und am 23.02.2004 ganztägig geschlossen.

**Räumlicher Geltungsbereich**

Gemarkung Asberg, Flur 2, Gemarkung Vinn, Flur 3 und Gemarkung Schwafheim, Flur 1, 2 und 3.

Die Aufhebungsbereiche der Fluchtlinienpläne sind in der unten dargestellten Kartengrundlage durch eine gestrichelte Linie gekennzeichnet.



Moers, den 06.01.2004

Der Bürgermeister  
In Vertretung  
Wusthoff  
Beigeordneter

Herausgeber: Der Bürgermeister, 47439 Moers, Rathaus - Verantwortlich für den Inhalt: Der Bürgermeister - Erscheinungsweise: Nach Bedarf, in der Regel einmal im Monat - Bezug: Durch die Stadt Moers, Büro des Bürgermeisters, 47439 Moers, Rathaus, Einzelbezug kostenlos bei Abholung, bei gewünschter Zustellung wird die ortsübliche Zustellgebühr erhoben.

Druck: Hausdruckerei - Internet-Adresse: [www.moers.de](http://www.moers.de)